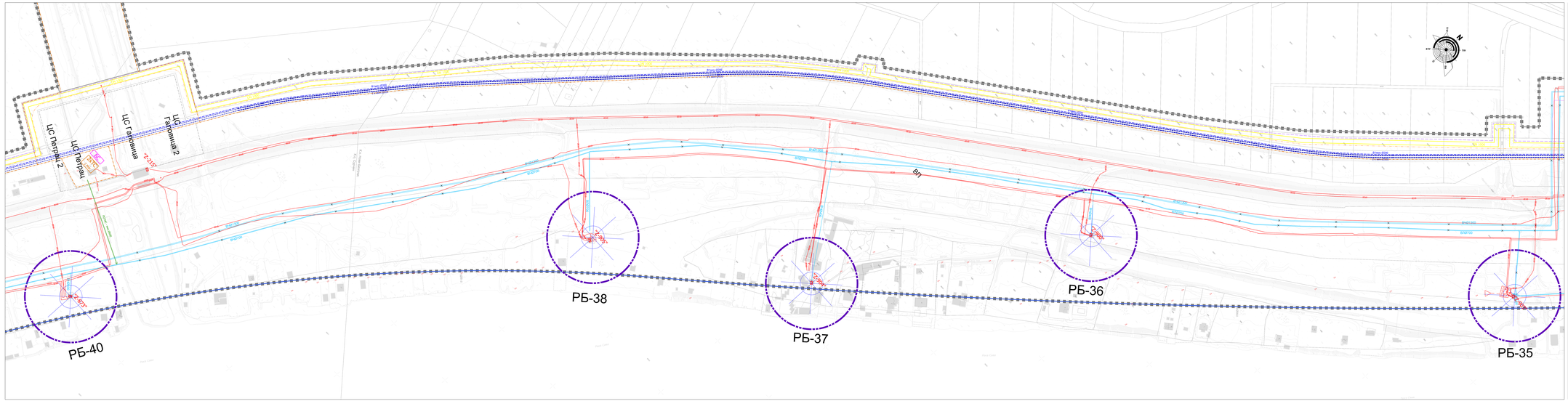

легенда

- граница плана
- регулационе линије
- регулационе линије мале воде

-инфраструктура-

- постојећи водовод
- планирани водовод
- постојећи цевовод сирове воде
- постојећи цевовод сирове воде - улаз са
- планирани цевовод сирове воде
- планирани атмосферски испуст
- граница зоне I (непосредна зона) заштите водоизворишта
- зони бунара
- планирани подземни водови 35 kV
- ПхТС L x kVA — планирана бројТС 10/0.4 kV у блоку, за одговарајућуازимутемемену снагу PT
- постојећа ТС 10/0.4 kV
- планирани подземни водови 10 kV, 1 kV и ЈО
- постојећи подземни вод 10 kV
- постојећи подземни вод 1 kV
- постојећи стуб надземне мреже 1 kV
- ПаБС — планирана базна станица
- планирани оптички 1к кабл - ванградски топловод
- постојећи базарни 1к кабл
- планирани топловодпаковод

ДО СА ИНСТАЛАЦИЈЕ МЕТАЛСКИХ УЗОРАЦАЦА ТИПА ТОНАЛИТА	за САОБРАЋАЈ	за ЗЕЛЕНИЛО
за ВОДОВОДЕ И КАНАЛИЗАЦИЈУ	за ЕЕ И ТК ВОДОВЕ	за ТОПЛОВОДЕ И ГАСОВОДЕ

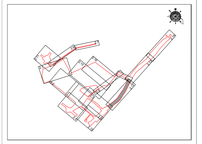

УРБАНИСТИЧКИ ЗАВОД БЕОГРАДА	АУТОПУТ: Аутопут за Чачак преко Ивањице и добијени Republika Srbija
одговорни пројектант: Валентина Јанковић, дипл.инж.арх. бр.лицене 300 0311 03	назив плана:
одговорни пројектант: Марија Јовановић Петковић, дипл.инж.арх.	ПРОСТОРНИ ПЛАН ПОДУЧЈА ПОСЕБНЕ НАМЕНЕ НАЦИОНАЛНОГ ВИДВАЛОХОГ СТАДИОНА - IV ФАЗА
год. директор: Драгана Бибер, дипл.инж.арх.	назив цртежа: ИНЖЕЊЕРСКИ ГРАФИЧКИ СИСТЕМИ СА СИНХРОН ПЛАНОМ
бројевна ознака: 350-1383/2024	МЕСТРАЦ 2025	размера: 1 : 1000	бр. цртежа: 213

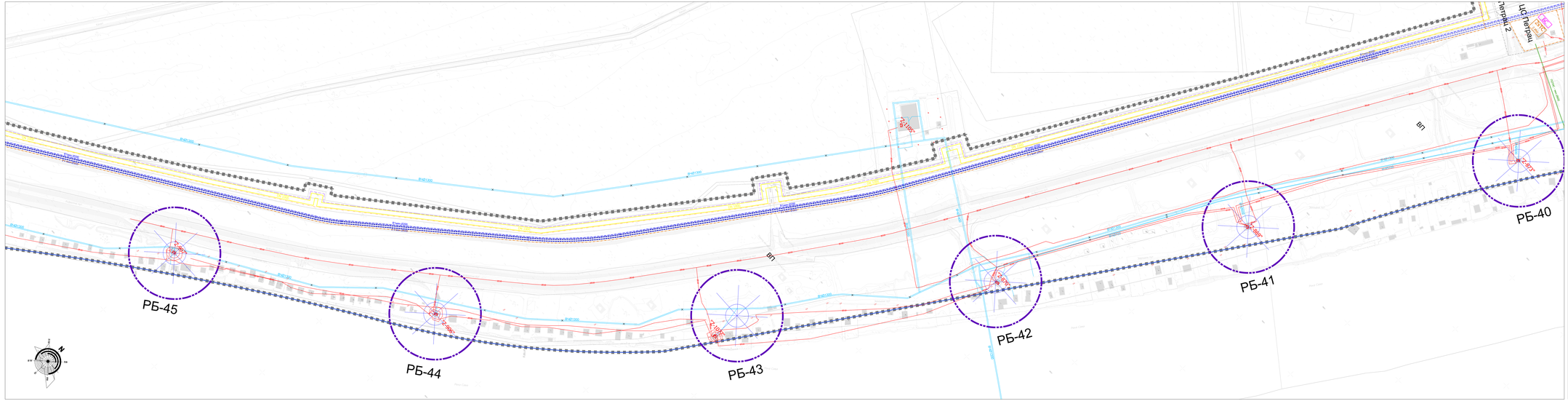

легенда

- граница плана
- регулационе линије
- регулационе линије мале воде

-инфраструктура-

- постојећи водовод
- планирани водовод
- постојећи цевовод сирове воде
- постојећи цевовод сирове воде - улаз са
- планирани цевовод сирове воде
- планирани атмосферски испуст
- граница зоне I (непосредна зона) заштите водоизворишта
- зони бунара
- планирани подземни водови 35 kV
- ПхТС L x kVA — планирана бројТС 10/0.4 kV у блоку, за одговарајућуازимутемемену снагу PT
- постојећа ТС 10/0.4 kV
- планирани подземни водови 10 kV, 1 kV и ЈО
- постојећи подземни вод 10 kV
- постојећи подземни вод 1 kV
- постојећи стуб надземне мреже 1 kV
- ПаБС — планирана базна станица
- планирани оптички 1к кабл - ванградски топловод
- постојећи базарни 1к кабл
- планирани топловодпаковод

ДО СА ИНСТАЛАЦИЈЕ МЕТАЛСКИХ УЗОРАЦАЦА ТИПА ТОНАЛИТА	за САОБРАЋАЈ	за ЗЕЛЕНИЛО
за ВОДОВОДЕ И КАНАЛИЗАЦИЈУ	за ЕЕ И ТК ВОДОВЕ	за ТОПЛОВОДЕ И ГАСОВОДЕ

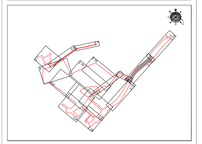

УРБАНИСТИЧКИ ЗАВОД БЕОГРАДА	АУТОПУТ: Аутопут за Чачак преко Ивањице и добијени Republika Srbija
одговорни пројектант: Валентина Јанковић, дипл.инж.арх. бр.лицене 300 0311 03	назив плана:
одговорни пројектант: Марија Јовановић Петковић, дипл.инж.арх.	ПРОСТОРНИ ПЛАН ПОДУЧЈА ПОСЕБНЕ НАМЕНЕ НАЦИОНАЛНОГ ВИДВАЛОХОГ СТАДИОНА - IV ФАЗА
год. директор: Драгана Бибер, дипл.инж.арх.	назив цртежа: ИНЖЕЊЕРСКИ ГРАФИЧКИ СИСТЕМИ СА СИНХРОН ПЛАНОМ
бројевна ознака: 350-1383/2024	МЕСТРАЦ 2025	размера: 1 : 1000	бр. цртежа: 212