

ИЗМЕНЕ И ДОПУНЕ ПРОСТОРНОГ ПЛАНА
ПОДРУЧЈА ПОСЕБНЕ НАМЕНЕ ИНФРАСТРУКТУРНОГ КОРИДОРА
АУТО-ПУТА Е-761, ДЕОНИЦА ПОЈАТЕ –ПРЕЉИНА
– друга фаза -



- НАЦРТ ПЛАНА -

**ИЗМЕНЕ И ДОПУНЕ ПРОСТОРНОГ ПЛАНА ПОДРУЧЈА ПОСЕБНЕ НАМЕНЕ
ИНФРАСТРУКТУРНОГ КОРИДОРА АУТО-ПУТА Е-761, ДЕОНИЦА ПОЈАТЕ–ПРЕЉИНА
– друга фаза –**

НАРУЧИЛАЦ:



**РЕПУБЛИКА СРБИЈА
МИНИСТАРСТВО ГРАЂЕВИНАРСТВА,
САОБРАЋАЈА И ИНФРАСТРУКТУРЕ**

НОСИЛАЦ ИЗРАДЕ:

**АГЕНЦИЈА ЗА ПРОСТОРНО ПЛАНИРАЊЕ
И УРБАНИЗАМ РЕПУБЛИКЕ СРБИЈЕ**

ОБРАЂИВАЧИ:



ЦЕНТАР ЗА ПЛАНИРАЊЕ УРБАНОГ РАЗВОЈА - ЦЕП, д.о.о.

ИНСТИТУТ ЗА ВОДОПРИВРЕДУ „ЈАРОСЛАВ ЧЕРНИ“, а.д.



САОБРАЋАЈНИ ИНСТИТУТ ЦИП. д.о.о.

ОДГОВОРНИ ПЛАНЕР:



Саша Карајовић, дипл.прост.планер
Број лиценце 100 0005 03

ДИРЕКТОРКА ЦЕП-а:



Љубина Стефановић-Тасић,
дипл.инж.арх.

ОДГОВОРНИ УРБАНИСТА:



Сања Бранић, дипл.инж.арх.
Број лиценце 200 0988 07

РАДНИ ТИМ:

**Центар за планирање
урбаног развоја – ЦЕП:**

Љубина Стефановић-Тасић, дипл.инж.арх.
Снежана Димитријевић, дипл.инж.саобр.
Зоран Рубињони, дипл.инж.саобр.
Драган Богавац, дипл.инж.маш.
Неђељко Перуничкић, дипл.инж.ел.
Војислав Милић, дипл.инж.грађ.
Вук Ђуровић, дипл.инж.арх.
Милан Поповић, дипл.инж.арх.
Ана Ивановић, дипл.инж.арх.
Наташа Петровић, дипл.инж.арх.
Наташа Мујезиновић, дипл.инж.арх.
Зорица Шљукић, дипл.инж.арх.
Горан Зимоњић, дипл.инж.арх.
Катарина Пандуров, дипл.мат.
Татјана Даутовић, арх.техн.
Владана Станојевић, арх.техн.

Сручни консултант:

Др сци. мед. Слободан Тошовић, спец. екотокс.

**Институт за водопривреду
„Јарослав Черни“:**

Проф. др Дејан Дивац, дипл. инж.
Дејан Вучковић, дипл. инж.
Вања Дамјановић, дипл. грађ. инж.
Војислав Антонић, дипл. инж. грађ.
Борис Крунић, дипл. инж. грађ.
Др Јелена Батица, дипл. грађ. инж.


Саобраћајни институт - ЦИП:

Анђелка Туфегџић, дипл. пр. планер
Милан Михелић, дипл.пр.планер

Хидропројект Саобраћај:

Никола Никитовић, дипл.инж.грађ.

Београд, октобар 2024.



5000218570833

**ИЗВОД О
РЕГИСТРАЦИЈИ
ПРИВРЕДНОГ СУБЈЕКТА**Република Србија
Агенција за привредне регистре**ОСНОВНИ ИДЕНТИФИКАЦИОНИ ПОДАТАК**

Матични / Регистарски број 07092172

СТАТУСИ

Статус привредног субјекта Активан

Са статусом социјалног
предузетништва Не**ПРАВНА ФОРМА**

Правна форма Друштво са ограниченом одговорношћу

ПОСЛОВНО ИМЕПословно име CENTAR ZA PLANIRANJE URBANOG RAZVOJA CEP DOO
BEOGRAD (ZVEZDARA)

Скраћено пословно име CEP DOO BEOGRAD

ПОДАЦИ О АДРЕСАМА

Адреса седишта

Општина ЗВЕЗДАРА

Место БЕОГРАД (ЗВЕЗДАРА), ЗВЕЗДАРА

Улица ЗАХУМСКА

Број и слово 34

Спрат, број стана и слово / /

Адреса за пријем електронске поште

Е- пошта cep@cep.rs

ПОСЛОВНИ ПОДАЦИ

Подаци оснивања

Датум оснивања 24.01.2002

Време трајања

Време трајања привредног субјекта Неограничено

Претежна делатност

Шифра делатности 7111

Назив делатности	Архитектонска делатност		
Остали идентификациони подаци			
Порески Идентификациони Број (ПИБ)	100024067		
Подаци од значаја за правни промет			
Текући рачуни	145-0000000028217-05 325-9500600003155-91 325-9500600003154-94 325-9602600000095-31 145-0070100036493-95 325-9601600000496-94 160-0000000215604-60		
Контакт подаци			
Телефон 1	011/2413-122		
Телефон 2	011/2403-143		
Факс	011/2422562		
Интернет адреса	www.cer.rs		
Подаци о статусу / оснивачком акту			
Не постоји обавеза овере измена оснивачког акта	Датум важећег статута		
	Датум важећег оснивачког акта	22.09.2020	

Законски (статутарни) заступници			
Физичка лица			
1.	Име	Љубина	Презиме Стефановић-Тасић
	ЈМБГ	2604957715052	
	Функција	Директор	
	Ограничење супотписом	не постоји ограничење супотписом	

Чланови / Сувласници	
Подаци о члану	
Име и презиме	Огњен Ђуровић
ЈМБГ	2901962710306
Подаци о капиталу	
Новчани	

износ

датум

Уписан: 4.843.763,30 RSD

износ

датум

Уплаћен: 4.843.763,30 RSD

25.02.2008

Неновчани

вредност

датум

опис

Уписан: 155.699,98 RSD

вредност

датум

опис

Унет: 155.699,98 RSD

06.06.2006

износ(%)

Удео

24,000000000000

Подаци о члану

Име и презиме

Зоран Рубињони

ЈМБГ

1602950710369

Подаци о капиталу

Новчани

износ

датум

Уписан: 4.843.763,30 RSD

износ

датум

Уплаћен: 4.843.763,30 RSD

25.02.2008

Неновчани

вредност

датум

опис

Уписан: 155.699,98 RSD

вредност

датум

опис

Унет: 155.699,98 RSD

06.06.2006

износ(%)

Удео

24,000000000000

Подаци о члану

Име и презиме

Љубина Стефановић-Тасић

ЈМБГ

2604957715052

Подаци о капиталу**Новчани**

износ

датум

Уписан: 4.843.763,30 RSD

износ

датум

Уплаћен: 4.843.763,30 RSD

25.02.2008

Неновчани

вредност

датум

опис

Уписан: 155.699,98 RSD

вредност

датум

опис

Унет: 155.699,98 RSD

06.06.2006

износ(%)

Удео

24,000000000000

Подаци о члану

Име и презиме

Вук Ђуровић

ЈМБГ

2108960710188

Подаци о капиталу**Новчани**

износ

датум

Уписан: 4.843.763,30 RSD

износ

датум

Уплаћен: 4.843.763,30 RSD

25.02.2008

Неновчани

вредност

датум

опис

Уписан: 155.699,98 RSD

вредност

датум

опис

Унет: 155.699,98 RSD

06.06.2006

износ(%)

Удео

24,000000000000

Подаци о члану

Име и презиме

Младен Маловић

ЈМБГ

2412979173400

Подаци о капиталу

Новчани

износ

датум

Уписан: 807.293,87 RSD

износ

датум

Уплаћен: 807.293,87 RSD

25.02.2008

Неновчани

вредност

датум

опис

Уписан: 25.950,00 RSD

вредност

датум

опис

Унет: 25.950,00 RSD

06.06.2006

износ(%)

Удео

4,000000000000

Основни капитал друштва

Новчани

износ

датум

Уписан: 20.182.347,07 RSD

износ

датум

Уплаћен: 20.182.347,07 RSD

25.02.2008

Неновчани

вредност

датум

опис

Уписан: 648.749,92 RSD

вредност

датум

опис

Унет: 648.749,92 RSD

06.06.2006

Забележбе

1 Тип

-

Датум

22.09.2005

Текст

Подаци о огранцима привредног субјекта: Назив: АКЦИОНАРСКО ДРУШТВО СЕНТАР ЗА ПЛАНИРАЊЕ УРБАНОГ РАЗВОЈА СЕР БЕОГРАД, ЗАХУМСКА 34-ПОСЛОВНА ЈЕДИНИЦА МОНТЦЕР КОТОР, ШКАЛЈАРИ ВВ Претежна делатност: 74204 - ОСТ. АРХИТЕКТОНСКИ И ИНЖЕЊЕРСКИ ПОСЛОВИ Обим овлашћења:

	<p>Пословна јединица нема својство правног лица и иступа у правном промету под фирмом предузећа и својим називом, и има право да у правном промету закључује уговоре и предузима друге правне послове и правне радње у оквиру свог предмета пословања. Адреса: Шкаљари бб, Котор, Државна заједница Србије и Црне Горе Заступници огранка: ЈМБГ: 2604957715052 Име и презиме: Љубина Стефановић Тасић Адреса: Милешевска 28, Београд (град), Србија и Црна Гора Овлашћења у промету Овлашћења у унутрашњем промету неограничена Овлашћења у спољнотрговинском промету неограничена</p>
2 Тип	-
Датум	06.07.2006
Текст	<p>Уписује се у Регистар привредних субјеката Одлука о повећању основног капитала за износ од 1.868.000,00 динара од 05.06.2006.године.</p>

Регистратор, Миладин Маглов





ИНЖЕЊЕРСКА КОМОРА СРБИЈЕ

ЛИЦЕНЦА

ОДГОВОРНОГ ПЛАНЕРА

На основу Закона о планирању и изградњи и
Статута Инжењерске коморе Србије

УПРАВНИ ОДБОР ИНЖЕЊЕРСКЕ КОМОРЕ СРБИЈЕ
утврђује да је

Саша М. Карајовић

просторни планер
ЈМБ 0210966710157

одговорни планер

Број лиценце
100 0005 03

У Београду,
28. августа 2003. године



ПРЕДСЕДНИК КОМОРЕ

Милош Лазовић

Проф. др Милош Лазовић
дипл. грађ. инж.

Број: 02-12/2024-19657
Београд, 28.08.2024. године



На основу члана 14. Статута Инжењерске коморе Србије
("СГ РС", бр. 36/19), а на лични захтев члана Коморе,
Инжењерска комора Србије издаје

ПОТВРДУ

Којом се потврђује да је Саша М. Карајовић, дипл. пр. планер
лиценца број

100 0005 03

Одговорни планер

на дан издавања ове потврде члан Инжењерске коморе Србије, да је измирио
обавезу плаћања чланарине Комори за текућу годину, односно до 28.08.2025.
године, као и да му није изречена мера пред Судом части Инжењерске
коморе Србије



Председник Управног одбора
Инжењерске коморе Србије

Михајло Мишић, дипл. грађ. инж.

ИЗЈАВА ОДГОВОРНОГ ПЛАНЕРА

Одговорни планер израде ИЗМЕНА И ДОПУНА ПРОСТОРНОГ ПЛАНА ПОДРУЧЈА ПОСЕБНЕ НАМЕНЕ ИНФРАСТРУКТУРНОГ КОРИДОРА АУТОПУТА Е-761, ДЕОНИЦА ПОЈАТЕ-ПРЕЉИНА – ДРУГА ФАЗА је:

Саша Карајовић, дипломирани просторни планер

ИЗЈАВЉУЈЕМ

Да су ИЗМЕНЕ И ДОПУНЕ ПРОСТОРНОГ ПЛАНА ПОДРУЧЈА ПОСЕБНЕ НАМЕНЕ ИНФРАСТРУКТУРНОГ КОРИДОРА АУТОПУТА Е-761, ДЕОНИЦА ПОЈАТЕ-ПРЕЉИНА – ДРУГА ФАЗА израђене у складу са Законом о планирању и изградњи („Службени гласник РС”, бр. 72/09, 81/09, 64/10, 24/11, 121/12, 42/13, 50/13, 98/13, 132/14, 145/14, 83/18, 31/19, 37/19, 9/20, 52/21 и 62/23), прописима донетим на основу Закона, као и да је усклађен са Извештајем о обављеном раном јавном увиду.

Одговорни просторни планер:

Саша Карајовић, дипл.прост.планер

Број лиценце:
100 0005 03

Лични печат:



У Београду, октобар 2024.



ИНЖЕЊЕРСКА КОМОРА СРБИЈЕ

ЛИЦЕНЦА

ОДГОВОРНОГ УРБАНИСТЕ

На основу Закона о планирању и изградњи и
Статута Инжењерске коморе Србије

УПРАВНИ ОДБОР ИНЖЕЊЕРСКЕ КОМОРЕ СРБИЈЕ
утврђује да је

Сања М. Вранић


дипломирани инжењер архитектуре
ЈМБ 1703972155009

одговорни урбаниста

за руковођење изработком урбанистичких планова и урбанистичких пројеката

Број лиценце

200 0988 07



У Београду,
21. јуна 2007. године

ПРЕДСЕДНИК КОМОРЕ

Проф. др Драгослав Шумарац
дипл. грађ. инж.

Број: 02-12/2024-9650
Београд, 23.04.2024. године



На основу члана 14. Статута Инжењерске коморе Србије ("СГ РС", бр. 36/19), а на лични захтев члана Коморе, Инжењерска комора Србије издаје

ПОТВРДУ

Којом се потврђује да је Сања М. Вранић, дипл. инж. арх.
лиценца број

200 0988 07

**Одговорни урбаниста за руковођење израдом урбанистичких планова
и урбанистичких пројеката**

на дан издавања ове потврде члан Инжењерске коморе Србије, да је измирио
обавезу плаћања чланарине Комори за текућу годину, односно до 13.04.2025.
године, као и да му није изречена мера пред Судом части Инжењерске
коморе Србије



Председник Управног одбора
Инжењерске коморе Србије

Михајло Мишић, дипл. грађ. инж.

ИЗЈАВА ОДГОВОРНОГ УРБАНИСТЕ

Одговорни урбаниста израде ИЗМЕНА И ДОПУНА ПРОСТОРНОГ ПЛАНА ПОДРУЧЈА ПОСЕБНЕ НАМЕНЕ ИНФРАСТРУКТУРНОГ КОРИДОРА АУТОПУТА Е-761, ДЕОНИЦА ПОЈАТЕ-ПРЕЉИНА – ДРУГА ФАЗА је:

Сања Вранић, дипломирани инжењер архитектуре

ИЗЈАВЉУЈЕМ

Да су ИЗМЕНЕ И ДОПУНЕ ПРОСТОРНОГ ПЛАНА ПОДРУЧЈА ПОСЕБНЕ НАМЕНЕ ИНФРАСТРУКТУРНОГ КОРИДОРА АУТОПУТА Е-761, ДЕОНИЦА ПОЈАТЕ-ПРЕЉИНА – ДРУГА ФАЗА израђене у складу са Законом о планирању и изградњи („Службени гласник РС”, бр. 72/09, 81/09, 64/10, 24/11, 121/12, 42/13, 50/13, 98/13, 132/14, 145/14, 83/18, 31/19, 37/19, 9/20, 52/21 и 62/23), прописима донетим на основу Закона, као и да је усклађен са Извештајем о обављеном раном јавном увиду.

Одговорни урбаниста:


Сања Вранић, дипл.инж. арх.

Број лиценце:
200 0988 07

Лични печат:



У Београду, октобар 2024.

САДРЖАЈ:

A. УВОДНЕ НАПОМЕНЕ

- Предмет измена и допуна :
 - а) Измене и допуне просторног плана подручја посебне намене за објекте ауто-пута
 - б) Измене и допуне Просторног плана за хидротехничко уређење
- Опис границе планског подручја
- Графички прилог: Прегледна карта подручја 2. фазе измена и допуна плана P=1:50 000

Б. ТЕКСТУАЛНИ ДЕО ПЛАНА

В. ГРАФИЧКИ ПРИЛОЗИ

- Реферална катра број 1: Посебна намена простора P=1:50 000
- Реферална катра број 2: Мрежа насеља и инфраструктурни системи P=1:50 000
- Реферална катра број 3: Природни ресурси, заштита животне средине, природних и културних добара P=1:50 000
- Реферална катра број 4: Спровођење плана P=1:50 000
- Спровођење плана - детаљна разрада P=1:2500:
 - 4.1.a Деоница на територији општина Ћићевац и Варварин
 - 4.1.б Деоница на територији општина Ћићевац и Варварин
 - 4.2.a Деоница на територији града Крушевца
 - 4.2.б Деоница на територији града Крушевца
 - 4.2.в Деоница на територији града Крушевца
 - 4.2.г Деоница на територији града Крушевца
 - 4.3.a Деоница на територији општине Трстеник
 - 4.3.б Деоница на територији општине Трстеник
 - 4.3.в Деоница на територији општине Трстеник
 - 4.4.a Деоница на територији општина Трстеник и Врњачка Бања
 - 4.4.б Деоница на територији општина Трстеник и Врњачка Бања
 - 4.5.a Деоница на територији општине Врњачка Бања и града Краљева
 - 4.5.б Деоница на територији општине Врњачка Бања и града Краљева
 - 4.6.a Деоница на територији града Краљева
 - 4.6.б Деоница на територији града Краљева
 - 4.6.в Деоница на територији града Краљева
 - 4.6.г Деоница на територији града Краљева
 - 4.7.a Деоница на територији града Чачка
 - 4.7.б Деоница на територији града Чачка
 - 4.7.в Деоница на територији града Чачка
 - 4.7.г Деоница на територији града Чачка
- Прилог 1 - Списак координата карактеристичних тачака

**ИЗМЕНЕ И ДОПУНЕ ПРОСТОРНОГ ПЛАНА ПОДРУЧЈА ПОСЕБНЕ НАМЕНЕ
ИНФРАСТРУКТУРНОГ КОРИДОРА АУТО-ПУТА Е-761, ДЕОНИЦА ПОЈАТЕ – ПРЕЉИНА
– друга фаза –**

А. УВОДНЕ НАПОМЕНЕ

Изради Измена и допуна Просторног плана подручја посебне намене инфраструктурног коридора ауто-пута Е-761, деоница Појате–Прељина („Службени гласник РС”, број 10/20 – у даљем тексту: Измене и допуне Просторног плана), се приступа у складу са Одлуком о изради измена и допуна Просторног плана подручја посебне намене инфраструктурног коридора ауто-пута Е-761, деоница Појате–Прељина („Службени гласник РС”, бр. 144/22 - у даљем тексту План). У наведеној Одлуци наведени су разлози за измену и допуну планског документа, у складу са чланом 46.ст.1. и 5. Закона о планрању и изградњи.

Измене и допуне Просторног плана подручја посебне намене инфраструктурног коридора ауто-пута Е-761, деоница Појате–Прељина израђује се у складу са:

- Законом о планирању и изградњи ("Сл.гл.РС", број 72/09, 81/09, 64/10-УС, 24/11, 121/12, 42/13-УС, 50/13-УС, 98/13-УС, 132/14 и 145/14), 83/18, 31/19, 37/19 – др. закон, 9/20 и 52/21) и Правилником о садржини, начину и поступку израде докумената просторног и урбанистичког планирања („Сл.гл.РС”, број 32/19);
- Правилником о садржини, начину и поступку израде докумената просторног и урбанистичког планирања („Службени гласник РС”, број 32/19), којим је одређена садржина и процедура израде просторног плана подручја посебне намене;
- Правилником о садржини и начину вођења и одржавања Централног регистра планских докумената, Информационог система о стању у простору и локалног информационог система и дигиталном формату достављања планских докумената („Службени гласник РС”, број 33/15), којим се ближе прописује садржина и начин вођења и одржавања Централног регистра планских докумената, Информационог система о стању у простору и локалног информационог система планских докумената, као и дигиталних формата достављања планских докумената.

Услови и смернице планских докумената вишег реда и развојних стратегија за израду измена и допуна Просторног плана садржани су у:

1. Закону о Просторном плану Републике Србије од 2010. до 2020. године („Службени гл. РС”, број 88/10), којим је утврђено да се међу стратешким приоритетима наводе и активности на постојећем државном путу I реда (коридору ауто-пута Е-761) Појате – Крушевац – Краљево – Чачак и даље Пожега – Ужице – Котроман (граница са Босном и Херцеговином) (Е-761, М-5);
2. Уредби о утврђивању Регионалног просторног плана за подручје Златиборског и Моравичког управног округа („Службени гласник РС”, број 1/13), у којој су предвиђене активности на

развоју саобраћајне инфраструктуре, и то на:

државном путу I реда (изградња ауто-пута Е-763) део руте 4(СЕЕТО): Београд – Чачак – Пожега – Ариље – Ивањица – Сјеница (Дуга пољана) – Бољаре (граница са Црном Гором) и државном путу I реда (коридору ауто-пута, Е-761) Појате– Крушевац – Краљево – Чачак – Пожега – Ужице – Котроман (граница са Босном и Херцеговином) (Е-761, М-5); наводи се да ће потенцијални коридори ауто-путева Е-761 (западноморавски) и Е-763 (Београд – Јужни Јадран), који се укрштају код Прељине и Пожеге повећати саобраћајну доступност подручја и побољшати везе са суседним државама и регионима;

3. Уредби о утврђивању Регионалног просторног плана за подручје Шумадијског, Поморавског, Рашког и Расинског управног округа („Службени гласник РС”, број 39/14), у којој се међу приоритетним решењима, у оквиру инфраструктурних система, наводи да ће се одрживи развој друмског саобраћаја, као најзаступљенијег вида саобраћаја на планском подручју, заснивати на принципима Просторног плана Републике Србије, међу којима је предвиђена и израда пројектне документације и почетак реализације коридора ауто-пута Е-761, Појате– Крушевац–Краљево–Прељина;
4. Уредби о утврђивању Просторног плана подручја посебне намене инфраструктурног коридора ауто-пута Е-761, деоница Појате – Прељина.

Измене и допуне Просторног плана се доносе фазно и садрже детаљну разраду. Израдом Измена и допуна Просторног плана, створиће се одговарајући плански основ у смислу директног спровођења издавањем локацијских услова у складу са законом. Измене и допуне Просторног плана ће се спроводити локацијским условима и по потреби одговарајућим документима просторног и урбанистичког планирања.

Предметне измене се односе на II фазу Измена и допуна Просторног плана.

У складу са Одлуком о изради Стратешке процене утицаја Измена и допуна Просторног плана подручја посебне намене инфраструктурног коридора ауто-пута Е-761, деоница Појате– Прељина на животну средину („Службени гласник РС”, број 134/22), приступило се изради Стратешке процене утицаја Измена и допуна Просторног плана на животну средину за подручје друге фазе измена и допуна Просторног плана.

Извештај о стратешкој процени утицаја друге фазе измена и допуна планског документа на животну средину израђен је у складу са Законом о стратешкој процени утицаја на животну средину („Службени гласник РС”, бр. 135/04 и 88/10) и саставни је део документационе основе планског документа.

Измене и допуне Просторног плана су засноване на планској, студијској, техничкој и другој документацији, резултатима досадашњих истраживања, важећим документима у Републици Србији, као и на досадашњем спровођењу Просторног плана подручја посебне намене инфраструктурног коридора ауто-пута Е-761, деоница Појате–Прељина.

Просторни план потребно је изменити и допунити у циљу реализације планских решења за објекте ауто-пута на деловима трасе на којима је дошло до измена у току разраде техничке документације и изградње, као и за околни простор који је неопходан ради остварења функционалне целине укључујући прилагођавање техничких решења хидротехничког уређења морфолошким и геолошким условима на терену.

Друга фаза измена и допуна Просторног плана обухвата:

А) Измене и допуне Просторног плана за објекте ауто-пута:

- Денивелисана раскрсница „Прељина”
- Денивелисана раскрсница „Врба”
- Денивелисана раскрсница „Врњачка Бања”
- Денивелисана раскрсница „Трстеник”
- Мост преко Западне Мораве – „Мојсиње”
- Додатни канали за систем дренажних испуста ауто-пута
- Просек канала за реку Слатину
- Мост преко реке Западна Морава код Мрчајеваца
- Денивелисана раскрсница „Катрга”

Б) Измене и допуне Просторног плана за хидротехничко уређење

А) Измене и допуне просторног плана подручја посебне намене за објекте ауто-пута

1. Денивелисана раскрсница „Прељина”- постојећа

Изменама и допунама Просторног плана се предвиђа преобликовање постојећег решења укрштаја државног пута IА реда бр. 2 (Е-763) и планираног државног пута IА реда бр.5 (Е-761) и укидање постојеће везе пута IА реда бр.2 са државним путем IIA реда бр. 22.

Идејним пројектом је предвиђено да се деоница завршава на почетној стационажи изливне рампе, односно на крајњој стационажи уливне рампе денивелисане раскрснице „Прељина”, тако да елементи раскрснице нису биле предмет идејног пројекта, те ревизиона комисија за стручну контролу техничке документације није разматрала предметну раскрсницу.

Тим за Ревизију безбедности саобраћаја је утврдио да решење денивелисане раскрснице „Прељина” по свом функционалном нивоу не одговара типу денивелисане раскрснице који је могуће применити за укршај два ауто-пута.

Денивелисана раскрсница „Прељина” је планирана као веза ауто-пута А2 (Е-763) Београд-Пожега са ауто-путем А5 (Е761) Појате – Прељина (Моравски коридор). Планирано решење денивелисане раскрснице „Појате” је денивелисана раскрсница типа троугао, које представља решење међусобног повезивања два ауто-путна правца високог саобраћајног значаја и највиши функционални ниво раскрснице „А” за повезивање два ауто-пута.

Предвиђена петља се налази на km118+890 ауто-пута А2 (Е763) (према референтном систему ЈП „Путеви Србије”) на локацији постојеће петље, типа труба која изградњом Моравског коридора више не задовољава потребе за повезивањем два ауто-пута.

На ауто-путу Е-761 и Е-763 планирано је проширење коловоза ради формирања трака за убрзање и успорење. Ширина ових трака је 2х3,50 m. Укупна дужина ових трака је око 500 m на сваком од прилаза петљи, у складу са прописима.

Планиран је нови вијадукт на рампи Крушевац-Пожега којим се премештава постојећа рампа ка Београду и ауто-пут Е-763. Постојећи вијадукти такође остају у употреби, али мењају функцију, јер ће се оба користити у смеру Београд – Крушевац.

Одводњавање петље је планирано системом кишне канализације уз третман отпадних вода сепараторима пре испуштања у постојеће реципијенте. Планирана је јавна расвета целог подручја петље уз напајање са постојеће трафо-станице уз евентуалну реконструкцију. Постојећа наплатна станица се укида, јер су оба ауто-пута у систему наплате путарине. Планирана је заштита и измештање постојећих комуналних инсталација које могу бити угрожене изградњом.

Нова денивелисана раскрсница ће обухватити нове катастарске парцеле на територији Града Чачка, на деловима катастарских општина: Ракова, Соколићи, Прељина и Љубић.

2. Денивелисана раскрсница „Врба”

Претходном планском документацијом и Идејним пројектом, у зони денивелисаног укрштаја прикљученог пута на денивелисану раскрсницу „Врба” са железничком пругом Сталаћ - Краљево - Пожега и локалним путем, предвиђен је подвожњак. То решење није рационално, јер предвиђа девијацију пута која пролази испод пруге и два пута, те захтева изградњу дубоких усека око 500 m дужине и 7 m дубине, како би се нивелета пута спустила на захтевану коту због пролаза кроз подвожњак.

Измена решења подразумева денивелисани укрштај предметне девијације са железничком пругом, државним путем 1Б реда бр.23 и локалним асфалтним путем, остварен надвожњаком са 3 распона од по 22 m, укупне дужине L=66.00 m.

Измена решења остварена је у границама експропријације дефинисаних Идејним пројектом, односно у оквиру границе директне примене важећег ПППН. Овим решењем остварују се и знатно повољнији услови укрштања са постојећом железничком и путном инфраструктуром у смислу технологије и организације радова.

Предлогом да се денивелисани укрштај остварује надвожњаком са 3 распона, јавља се потреба за измештањем, тј. девијацијом локалног асфалтног пута ширине 3.50 m, чија траса пролази између стубова планиране конструкције надвожњака. Дужина ове девијације је L≈240.0 m. На укрштају осе предметне девијације бр. 3, са железничком пругом и постојећим путним правцима, елементи нивелационог плана су условљени положајем и котатама железничке пруге Краљево – Крушевац. Примењени су нагиби нивелете од 4.5% испред и иза конструкције надвожњака и остварен је услов да доња ивица конструкције натпутњака буде минимално 7.30 m изнад коте горње ивице шине (ГИШ).

Решење одводњавања дубоког усека потребног за подвожњак дато у Идејном пројекту подразумева употребу канала и упојног поља. Решењем са надвожњаком могуће је остварити једноставније одводњавање целог потеза, канализацијом која се повезује на раније пројектовани систем канализације и сепаратора за третман зауљених вода са коловоза.

У односу на претходно решење, промењен је и начин на који је остварена веза девијације бр. 3 и денивелисане раскрснице „Врба“. Уместо трокраке површинске раскрснице предвиђене Идејним пројектом, а на основу извештаја Ревизионе комисије, Пројектом за грађевинску дозволу предметна веза пројектована је као трокрака кружна раскрсница.

Кружна раскрсница бр. 2 пројектована је као једнотрачна, са пречником уписане кружнице од $D=35\text{m}$ и ширином коловоза кружног тока од 6.5 m .

Извођење радова и организација друмског и железничког саобраћаја би требало да буде далеко једноставнија, уз само привремене обуставе саобраћаја током монтаже носача надвожњака. Новим решењем нема измене линије експропријације (границе директне примене ПППН).

Решење прикључног пута денivelисане раскрснице „Врба” је на територији Града Краљева, на деловима КО општине Заклопача.

3. Денivelисана раскрсница „Врњачка Бања”

Претходном планском документацијом и Идејним пројектом предвиђен је надвожњак у зони денivelисане раскрснице „Врњачка Бања”. Ревизиона комисија за стручну контролу техничке документације је у свом Извештају навела да решење денivelисане раскрснице није изводљиво, и да је потребно, у даљој разради техничке документације, преиспитати могућност измене решења путног објекта надвожњака у подвожњак, чиме би се обезбедило економски и технички повољније решење предметне денivelисане раскрснице.

Циљ новопројектованог решења је да се остане у зони експропријације, да рачунска брзина на рампама остане непромењена, а да се избегну мостовске конструкције на рампама, чиме би се значајно умањила вредност инвестиције. С тим у вези, планом је дефинисано решење са подвожњаком које задовољава полазне услове.

Решење денivelисане раскрснице са подвожњаком на укрштању са ауто-путем изискује издизање нивелете ауто-пута за 2.0 m . Дужина мостовске конструкције у трупцу ауто-пута износи 40.0 m , а површина око 1400m^2 , што је далеко мање од дужине мостовске конструкције у варијантном решењу са надвожњаком. По новој варијанти, минимална тачка нивелете главне осе налази се 1.0 m изнад коте стогодишње воде на насипу. Главна оса денivelисане раскрснице „Врњачка Бања” предвиђена је за двосмерни саобраћај. Њена дужина је $L=1401.27\text{ m}$.

Рампа 1 је индиректна рампа и представља изливну траку са новопројектованог ауто-пута из смера Крушевца. Идеја за конструисање осовине рампе 1 била је да се води по ободу речне терасе максималном дужином, са раним одвајањем осовине од ивице ауто-пута. Такав ситуациони план усвојен је као прикладан са аспекта подужног профила где је било могуће конструисати нивелету без објекта. На $\text{km } 1+374.59$ главне осе, почиње рампа 1 и прати њену нивелету и попречни нагиб док се физички не одвоји од ње, након чега се води слободно до уклапања у резултујући нагиб (подужни и попречни) новопројектованог ауто-пута Појате-Прељина. Максималан насип рампе 1 је 8 m . Укупна дужина рампе 1 износи $L=273.855\text{ m}$. На рампи 1 предвиђен једносмерни саобраћај, ширина коловоза је 5.50 m .

Рампа 2 је полудиректна рампа и представља уливну траку за смер ка Краљеву. На $\text{km } 1+374.59$ главне осе, почиње рампа 2 и прати њену нивелету и попречни нагиб док се физички не одвоји од ње, након чега се води слободно до уклапања у резултујући нагиб (подужни и попречни) новопројектованог ауто-пута. Максималан насип рампе 2 је 7.50 m . Укупна дужина рампе 2 износи $L=364.77\text{ m}$. На краку 2 је предвиђен једносмерни саобраћај, ширина коловоза је 5.50 m .

Рампа 3 је директна рампа и представља изливну траку са новопроектваног ауто-пута из смера Краљева. Нивелета рампе 3 уклапа се у резултујући нагиб (подужни и попречни) новопроектваног ауто-пута након чега се води слободно до уклапања на главну осу на km 0+856.88 где прати њену нивелету и попречни нагиб. Укупна дужина крака 3 износи $L=448.76$ m. На краку 3 је предвиђен једносмерни саобраћај, ширина коловоза је $B=5.50$ m.

Рампа 4 је директна рампа и представља уливну траку ка Крушевцу. На km 0+857.38 главне осе, почиње рампа 4 и прати њену нивелету и попречни нагиб док се физички не одвоји од ње, након чега се води слободно до уклапања у резултујући нагиб (подужни и попречни) новопроектваног ауто-пута. Укупна дужина крака 4 износи $L=461.72$ m. На краку 4 је предвиђен једносмерни саобраћај, ширина коловоза је 5.50 m.

На основу дописа ЈП „Путеви Србије“, наплатни плато је препројектован тако да се добију додатна три канала за наплату путарине, тј. укупно 8 канала и 7 острва. Након израде прелиминарног решења, закључено је да је проширење могуће уз мали излазак из границе експропријације.

Новим решењем минимално се мења граница дефинисана ПППН-ом и то на делу наплатне станице која је проширена по захтеву управљача пута ЈП „Путеви Србије“.

Ново решење обухвата катастарске парцеле на територији Општине Врњачка Бања, КО Ново Село и на територији Општине Трстеник, КО Лозна.

4. Денивелисана раскрсница „Трстеник“

Денивелисана раскрсница Трстеник се повезује са постојећом путном мрежом преко саобраћајнице која се делом преклапа са улицом Радничка и повезује на улицу Књегиње Милице и Светог Саве (ДБ IIa188) преко трокраке раскрснице.

Важећи просторни план и Идејни пројекат нису до краја усаглашени у делу везне саобраћајнице. Такође, мером ревизионе комисије, наложено је да се размотри начин повезивања локалних садржаја на ефикасан начин.

Имајући у виду планиране саобраћајнице и постојећу и планирану намену околног простора, предложено је да везна саобраћајница у делу улице Радничка има профил са два једносмерна раздвојена коловоза на које ће бити омогућен приступ са околних парцела по систему улив/излив. Промена смера кретања биће могућа коришћењем три кружна тока којима се остварује веза ове саобраћајнице са постојећим и планираним улицама.

Да би се планом обухватиле потребне везе саобраћајница преко кружних раскрсница, потребна је извесна промена линије експропријације (границе директне примене ПППН).

Измена решења прикључног пута „Петље Врба“ биће на територији Општине Трстеник, на деловима КО Трстеник.

5. Мост преко Западне Мораве – „Мојсиње“

У оквиру реализације пројекта изградње ауто-пута Е-761, пројектована је девијација пута на km 101+644 ауто-пута. Како би се омогућио приступ селу Мојсиње, потребна је изградња новог моста преко Западне Мораве.

Мост је предвиђен на територији Града Чачка, на деловима КО Мојсиње.

6. Додатни канали за систем дренажних испуста ауто-пута

Према претходној планској документацији и Идејном пројекту, дренажни испусти са будућег ауто-пута, на појединим деоницама, предвиђени су кроз упојна поља. Због геотехничких карактеристика тла, након детаљне анализе, ревидирано је техничко решење. Додатни дренажни канали су потребни да воду из сепаратора спроведу до најближег реципијента.

На одређеним деоницама, јавила се потреба за увођењем нових латералних канала који би воду од сепаратора одводили до реципијента. Претходном пројектном документацијом нису пронађени адекватни реципијенти за све локације. Такође, приликом израде виших фаза пројектовања, дошло је и до одређених измена нивелете ауто-пута, а самим тим и до релокације положаја и излива сепаратора. С обзиром да још увек не постоји коначно решење везано за каснију намену старача Западне Мораве, тј. да ли ће и које страче бити затрпане, приступило се тражењу реципијента чије коришћење није у зависности од проблематике везане за стараче Западне Мораве. Вода се до одабраних реципијената одводи махом бетонским каналима ширине у дну 1м, дубине 1м, са падом страна 1:1. Дужине усвојених канала се крећу од 50м до 600м.

Планирани одводни канали обухватају нове катастарске парцеле и то:

- На територији Града Краљева, делови катастарских општина: Грдица, Адрани, Поповоћи, Милочај, Цветке, Мрсаћ, Обрва, Катрга, Мршинци, Мрчајевци и Кукићи;
- На територији Града Чачка, делови катастарских општина: Балуга Љубићска, Доња Горевница, Коњевићи, Љубић, Мојсиње, Мрчајевци, Прељина, Ракова и Станчићи.

7. Просек канала за реку Слатину

У оквиру реализације пројекта изградње ауто-пута Е-76, предвиђен је додатни просек канала за реку Слатину.

На потезу од ст. km 61+880 до ст. km 62+260, природни меандар реке Слатине приближава се трупцу ауто-пута на око 15 м. Идејним пројектом ова локација није обрађена, међутим, јавила се потреба да се на предметној локацији изврши регулисање корита уз облагање како би се спречила ерозија корита и даља прогресија меандра ка трупцу Ауто-пута. Усвојено је корито од камена у бетону дебљине 0.3 м, ширине у дну 2 м, дубине 1.5 м са падом страна 1:1.5, у паду од 0.1%.

Планирани просек обухвата нове катастарске парцеле на теритотији Општине Врњачка Бања, на деловима КО Ново Село.

8. Мост преко реке Западна Морава код Мрчајеваца

На локалном путу између села Мрчајеваца и Мршинаца, на територији Града Чачак, налази се мост преко реке Западна Морава, који повезије државни пут IB реда бр. 22 и државни пут IIA реда бр. 179. Одобреним идејним пројектом, у зони предметног моста, предвиђени су радови на хидротехничком уређењу реке Западна Морава, на km 95+800 ауто-пута (r.km125+557). Имајући у виду да је предметни мост, услед бујичних поплава, био срушен и да је саобраћај преко њега обустављен, неопходна је реконструкција истог и/или изградња новог моста.

Мост се налази на територији Града Чачка, на КО Мрчајевци и КО Кукићи.

9. Денивелисана раскрсница „Катрга“

У зони петље Катрга, планиран је будући укрштај ауто-путских праваца државног пута IА реда број 5 и планираног ауто-путског коридора Баточина – Крагујевац – Кнић, државног пута IМ реда број 15. Повезивање планираних путних праваца оствариће се денивелисаном раскрсницом која је дефинисана и преузета из Просторног плана подручја посебне намене инфраструктурног коридора брзе саобраћајнице IБ реда од Крагујевца до везе са државним путем IА реда А5 (Е-761) („Службени гласник Републике Србије“, бр. 46/2023).

Б) Измене и допуне Просторног плана за хидротехничко уређење

У Просторном плану подручја посебне намене инфраструктурног коридора ауто-пута Е-761, деоница Појате - Прељина („Службени гласник РС“, број 144/22), нису прецизиране локације позајмишта и одлагалишта материјала. Позајмишта и одлагалишта материјала третирана су на одређен начин у текстуалном делу напоменом да ће се техничком документацијом одредити њихове локације и остали технички параметри, а да ће јавни интерес за њихову експропријацију бити утврђен у складу са Законом о утврђивању јавног интереса и посебним поступцима ради реализације пројекта изградње инфраструктурног коридора ауто-пута Е-761, деоница Појате-Прељина. У графичким прилозима, позајмишта и одлагалишта нису приказана.

Наиме, будући коридор ауто-пута Е-761, деоница Појате-Прељина највећим делом пролази долином Западне Мораве. Траса планираног ауто-пута се готово целом дужином налази у зони која је изложена плављењу великих вода Западне Мораве, а на великој дужини директно контактира са речним током (на местима укрштања и у зонама где је траса ауто-пута близу речног корита). Објекти хидротехничког уређења Западне Мораве заузимају више од 100 km тока Западне Мораве и изградња ових објеката се врши у условима интеракције са радовима на изградњи ауто-пута, као и у комплексним еколошким и друштвеним условима.

За изградњу „Моравског коридора“ (ауто-пут, објекти хидротехничког уређења и друго) потребне су велике количине песковито-шљунковитог материјала које се морају обезбедити из одговарајућих позајмишта (неколико десетина милиона кубних метара), а такође ће се јавити и значајна количина вишка материјала из ископа које треба одложити на привремена и трајна одлагалишта. Након завршетка експлоатације предметних позајмишта и трајних одлагалишта, потребно је уредити (рекултивисати или додатно изградити) просторе позајмишта и одлагалишта у складу са новом наменом.

Позајмишта и одлагалишта материјала се генерално налазе у плавној зони Западне Мораве, односно у зони у којој Јавно водопривредно предузеће „Србијаводе“ из Београда управља водним земљиштем и водним објектима у јавној својини, а у складу са Законом о водама.

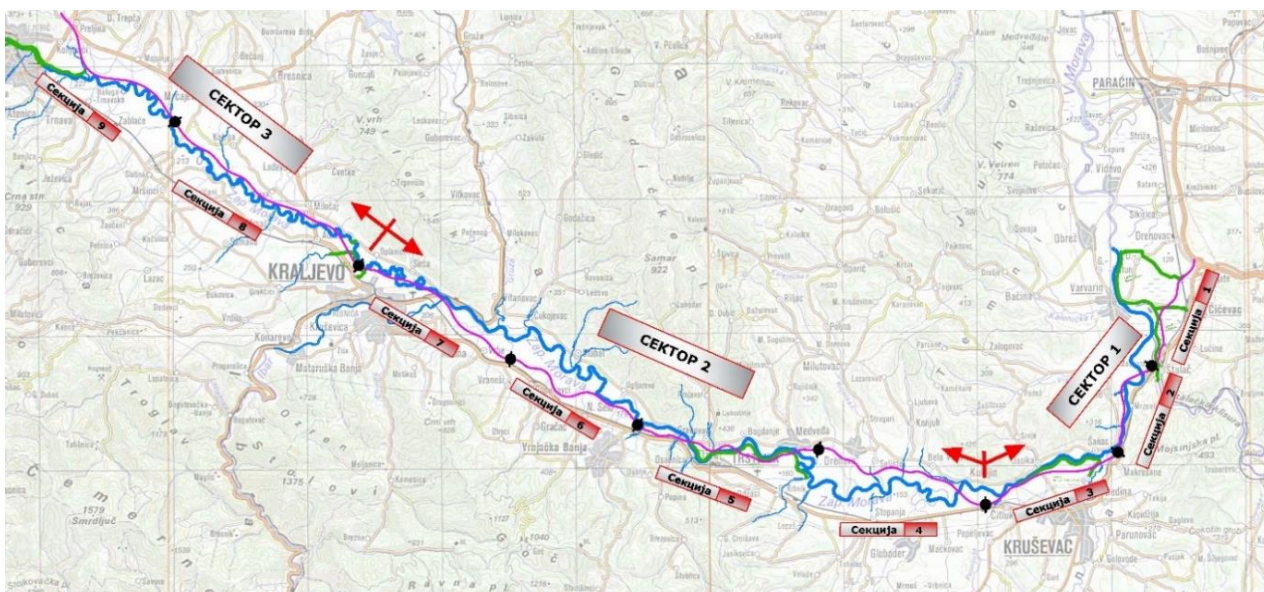
Осим тога, усвојен је став који је произашао из Студије о процени утицаја на животну средину и друштво (ESIA) да се најмање могуће мења природно стање Западне Мораве уз „Моравски коридор“, односно да се зонама просечених меандера и околног простора мора посветити одговарајућа пажња обезбеђењем доброг стања вода и животне средине (највећи број просечених меандара треба задржати у облику водних тела са слободном воденом површином), и да се ново корито (попречни пресек, подужни пад, материјал од кога се гради

регулација) формира тако да што више личи на постојеће корито, при чему треба санирати терен који је девастиран услед неуређене експлоатације песка и шљунка на Западној Морави.

Просторни обухват друге фазе измена и допуна Просторног плана се односи на локације за експлоатацију песковито-шљунковитог материјала и локације за одлагање материјала, укључујући и околни простор који је неопходан ради остварења функционалне целине и задовољења захтева који проистичу из Студије о процени утицаја на животну средину и друштво (околни простор се односи на интеракцију акваторија на локацијама позајмишта након експлоатације и реке Западне Мораве, уређење просечених меандара и терена који је девастиран експлоатацијом шљунка и др.). Истиче се да делови пројектованих објеката хидротехничког уређења излазе из обухвата за директно спровођење ПППН, што је последица прилагођавања техничких решења хидротехничког уређења захтевима који проистичу из ESIA, као и морфолошким и геолошким условима који су установљени истражним радовима на терену, што је све детаљно анализирано на хидролошким и 2Д хидрауличким моделима. Сагласно томе, просторни обухват друге фазе измена и допуна Просторног плана се преклапа са простором на коме се налазе делови објеката хидротехничког уређења који излазе из обухвата за директно спровођење важећег ПППН-а.

Хидротехничко уређење терена у описаном просторном обухвату подразумева изградњу више водних објеката за уређење, коришћење и заштиту од штетног дејства вода и рекултивацију терена, а који су, у складу са Законом о водама, грађевински и други објекти и чине техничку, односно технолошку целину и служе за обављање водне делатности. У том смислу, могућа намена ових водних објеката је уређење водотока, заштита од поплава, коришћење вода и др. Водни објекти могу имати и друге пратеће намене без нарушавања приоритетних намена у функцији водне делатности.

Водни објекти за уређење, коришћење и заштиту од штетног дејства вода и рекултивацију терена се налазе на секторима и секцијама дефинисаним у ПППН-у инфраструктурног коридора ауто-пута Е-761, деоница Појате – Прељина.



Западна Морава и подела трасе ауто-пута Е-761 на секторе и секције

ОПИС ГРАНИЦЕ ПЛАНСКОГ ПОДРУЧЈА

Опште информације о пројекту „Моравски коридор“ (Ауто-пут Е-761)

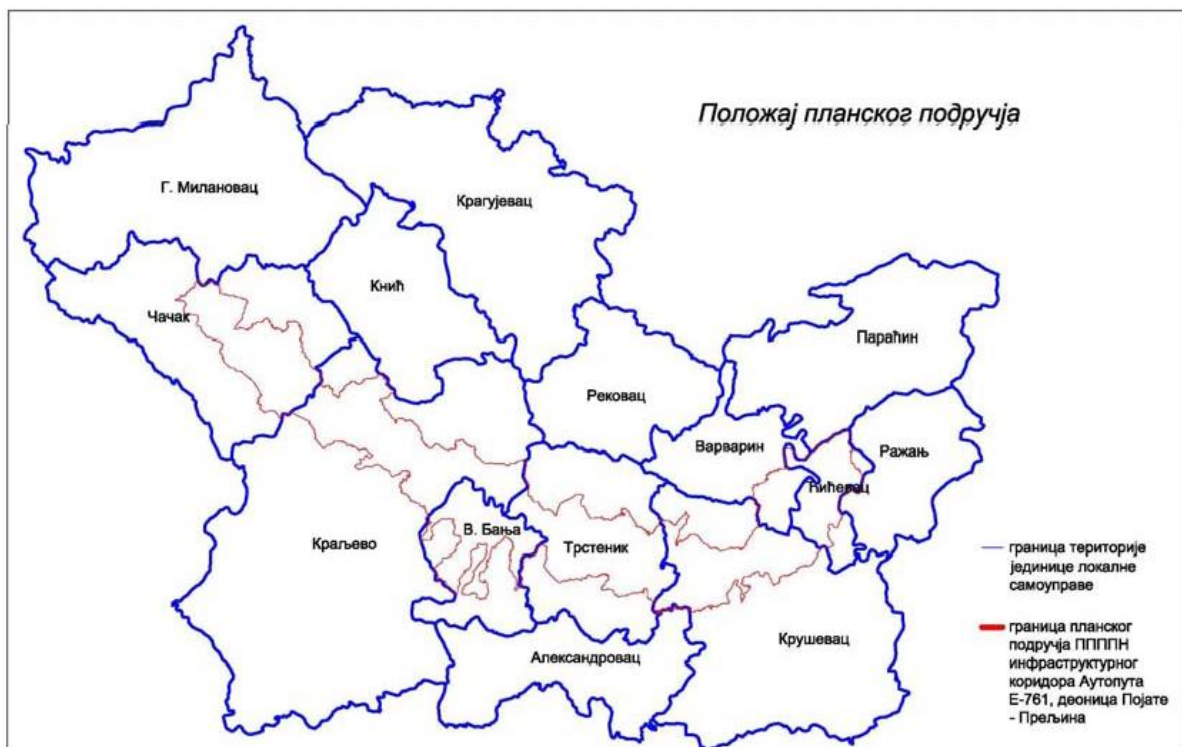
Пројекат изградње инфраструктурног коридора ауто-пута Е-761, деоница Појате–Крушевац–Адрани–Прељина (Чачак), са регулацијом реке Западне Мораве и притока и изградњом телекомуникационе инфраструктуре дуж коридора ауто-пута је пројекат од значаја за Републику Србију (Закон о утврђивању јавног интереса и посебним поступцима ради реализације пројекта изградње инфраструктурног коридора ауто-пута Е-761, Деоница Појате–Прељина („Службени гласник РС“, број 49 од 8. јула 2019).

Према Уредби о утврђивању Просторног плана подручја посебне намене (ППППН) инфраструктурног коридора ауто-пута Е-761, деоница Појате–Прељина („Службени гласник РС“, број 10 од 6. фебруара 2020.), утврђују се основе организације, коришћења, уређења и заштите подручја инфраструктурног коридора ауто-пута Е-761, деоница Појате–Прељина на деловима територија градова: Краљево, Крушевца и Чачка, као и општина: Варварин, Врњачка Бања, Трстеник и Ћићевац.

Будући коридор ауто-пута Е-761 од Појата до Прељине највећим делом пролази долином Западне Мораве, а мањим делом и Јужне и Велике Мораве.

Према ПППН-у, реализацијом ауто-пута Е-761 ублажиће се недостатак веза између државних магистралних путних праваца: Коридора 10 и Ибарске магистрале. Реализација ауто-пута Е-761 на територији предметних општина имаће значајне утицаје на ближе и даље окружење по питању режима коришћења простора, демографских кретања и утицаја на привредни развој.

Шири значај ауто-путског коридора огледа се у повезивању ширег утицајног подручја, тј. Турске, Бугарске, Србије, Босне и Херцеговине и Хрватске, као и Коридора 10 (Салзбург–Загреб–Београд–Ниш–Скопље–Солун), са планираним коридором Е-763 Београд–Јужни Јадран, тј. Јадранским приобаљем и луком Бар, као значајним робно-транспортним центром.



Положај планског подручја

Дужина ауто-пута од Појата до Прељине је око 110 km, док дужина тока Западне Мораве на овом потезу износи око 138 km.

Измене и допуне Просторног плана – друга фаза

Измене и допуне Просторног плана обухватају делове територија градова Краљева, Крушевца и Чачка, те општина Варварин, Врњачка Бања, Трстеник и Ћићевац.

Измене и допуне Просторног плана – друга фаза обухватају следеће катастарске парцеле:

- на подручју јединице локалне самоуправе општине Ћићевац: К.О. Мрзеница, К.О. Град Сталаћ, К.О. Сталаћ, К.О. Лучина, К.О. Ћићевац и К.О. Појате;
- на подручју јединице локалне самоуправе општине Варварин: К.О. Бошњане, К.О. Маскаре, К.О. Варварин (Село);
- на подручју јединице локалне самоуправе града Крушевца: К.О. Коњух, К.О. Бела Вода, К.О. Кукљин, К.О. Глободер, К.О. Мачковац, К.О. Јасика, К.О. Читлук, К.О. Пепељевац, К.О. Гавез, К.О. Лазарица, К.О. Шанац, К.О. Бивоље, К.О. Дедина, К.О. Макрешане;
- на подручју јединице локалне самоуправе општине Трстеник: К.О. Угљарево, К.О. Лозна, К.О. Грабовац, К.О. Прњавор, К.О. Осаоница, К.О. Трстеник, К.О. Богдање, К.О. Чаири, К.О. Медвеђа, К.О. Оџаци, К.О. Горњи Рибник, К.О. Доњи Рибник, К.О. Почековина, К.О. Лопаш, К.О. Велика Дренова, К.О. Стари Трстеник, К.О. Селиште, К.О. Бресно Поље, К.О. Стопања;
- на подручју јединице локалне самоуправе општине Врњачка Бања: К.О. Вранеши, К.О. Подунавци, К.О. Грачац, К.О. Ново Село, К.О. Врњачка Бања К.О. Руђинци, К.О. Штулац;
- на подручју јединице локалне самоуправе града Краљева: К.О. Обрва, К.О. Бапско Поље, К.О. Цветке, К.О. Мрсаћ, К.О. Милочај, К.О. Адрани, К.О. Поповићи, К.О. Опланићи, К.О. Грдица, К.О. Сирча, К.О. Краљево, К.О. Витановац, К.О. Ратина, К.О. Заклопача, К.О. Чукојевац, К.О. Врба, К.О. Стубал;
- на подручју јединице локалне самоуправе града Чачка: К.О. Ракова, К.О. Љубић, К.О. Прељина, К.О. Коњевићи, К.О. Балуга (Љубићска), К.О. Балуга (Трнавска), К.О. Мојсиње, К.О. Станчићи, К.О. Вапа, К.О. Доња Горевница, К.О. Зблаће, К.О. Мрчајевци, К.О. Кукићи, К.О. Катрга, К.О. Мршинци, К.О. Горичани. К.О. Соколићи.

ИЗМЕНЕ И ДОПУНЕ ПРОСТОРНОГ ПЛАНА ПОДРУЧЈА ПОСЕБНЕ НАМЕНЕ ИНФРАСТРУКТУРНОГ КОРИДОРА АУТО-ПУТА Е – 761, ДЕОНИЦА ПОЈАТЕ – ПРЕЉИНА (АМАНДМАНИ)

На основу одредаба Одлуке о изради измена и допуна ПППН Инфраструктурног коридора ауто-пута Е 761, деоница Појате-Прељина ("Сл. гласник РС" , бр. 144/2022) у којима је дефинисано да ће се Измене и допуне Просторног плана доносити фазно, као и тачке 11. да је Одлука о изради Стратешке процене утицаја Измена и допуна Просторног плана подручја посебне намене инфраструктурног коридора ауто-пута Е-761, деоница Појате-Прељина на животну средину („Службени гласник РС”, број 134/22), саставни део ове одлуке, приступило се изради II фазе измене и допуна Плана.

II фаза измена се односи на:

Текстуални део II фазе измене и допуна плана:

У уводним напоменама иза става 9 мења се текст који гласи:

Графички део Просторног плана чине рефералне карте у размери 1:50.000 и карте за спровођење плана директно из Просторног плана са ситуационим решењем ауто-пута и објеката, приступних саобраћајница, денивелација укрштаја друмске и железничке инфраструктуре, регулације водотока и укрштаја ауто-пута са другим инфраструктурним системима у размери 1:2.500, и то:

- 1) реферална карта број 1: Посебна намена простора;
- 2) реферална карта број 2: Мрежа насеља и инфраструктурни системи;
- 3) реферална карта број 3: Природни ресурси, заштита животне средине, природних и културних добара;
- 4) реферална карта број 4: Спровођење плана.

Саставни део ове уредбе су карте детаљне разраде, и то:

- 1) детаљна карта број 4.1.а Спровођење плана, деоница на територији општина Ћићевац и Варварин
- 2) детаљна карта број 4.1.б Спровођење плана, деоница на територији општина Ћићевац и Варварин
- 3) детаљна карта број 4.2.а Спровођење плана, деоница на територији града Крушевца
- 4) детаљна карта број 4.2.б Спровођење плана, деоница на територији града Крушевца
- 5) детаљна карта број 4.2.в Спровођење плана, деоница на територији града Крушевца
- 6) детаљна карта број 4.2.г Спровођење плана, деоница на територији града Крушевца
- 7) детаљна карта број 4.3.а Спровођење плана, деоница на територији општине Трстеник
- 8) детаљна карта број 4.3.б Спровођење плана, деоница на територији општине Трстеник
- 9) детаљна карта број 4.3.в Спровођење плана, деоница на територији општине Трстеник
- 10) детаљна карта број 4.4.а Спровођење плана, деоница на територији општина Трстеник и Врњачка Бања
- 11) детаљна карта број 4.4.б Спровођење плана, деоница на територији општина Трстеник и Врњачка Бања
- 12) детаљна карта број 4.5.а Спровођење плана, деоница на територији општине Врњачка Бања и града Краљева
- 13) детаљна карта број 4.5.б Спровођење плана, деоница на територији општине Врњачка Бања и града Краљева

- 14) детаљна карта број 4.6.а Спровођење плана, деоница на територији града Краљева
- 15) детаљна карта број 4.6.б Спровођење плана, деоница на територији града Краљева
- 16) детаљна карта број 4.6.в Спровођење плана, деоница на територији града Краљева
- 17) детаљна карта број 4.6.г Спровођење плана, деоница на територији града Краљева
- 18) детаљна карта број 4.7.а Спровођење плана, деоница на територији града Чачка
- 19) детаљна карта број 4.7.б Спровођење плана, деоница на територији града Чачка
- 20) детаљна карта број 4.7.в Спровођење плана, деоница на територији града Чачка
- 21) детаљна карта број 4.7.г Спровођење плана, деоница на територији града Чачка

а досадашњи став 9 постаје став 10.

Досадашњи став 1, који постаје став 13, мења се и гласи:

„Коришћена информациона основа, подлоге:

- Географске подлоге у размери 1:50.000;
- Ортофото снимци;
- Катастар непокретности општина Параћин, Варварин, Ћићевац, Трстеник и Врњачка Бања и градова Крушевац, Краљево и Чачак, за катастарске општине (у даљем тексту: К.О.) у подручју обухвата Просторног плана;
- Копија плана водова у дигиталном облику;
- Услови надлежних институција;
- Националне стратегије;
- Важећи плански документи;
- Документација и техничка решења која су до сада урађена за овај ауто-пут (Идејни пројекти трасе, регулације Велике Мораве).”.
- Генерални пројекат за изградњу водних објеката за уређење, коришћење и заштиту од штетног дејства вода и рекултивацију терена у обухвату позајмишта и одлагалишта песковито - шљунковитог материјала (Институт за водопривреду „Јарослав Черни“, 2023.год.)

У Уводним напоменама поднаслов Правни основ тачка 2) иза речи простора, додаје се текст који гласи: "(„Службени гласник РС”бр. 72/2009, 81/2009 - испр, 64/2010 - одлука УС, 24/2011, 121/2012, 42/2013 - одлука УС, 50/2013 - одлука УС, 98/2013 - одлука УС, 132/2014, 145/2014, 83/2018, 31/2019, 37/2019 - др. закон, 9/2020, 52/2021 и 62/2023)".

У глави I ПОЛАЗНЕ ОСНОВЕ, у одељку 1. ОБУХВАТ И ОПИС ГРАНИЦА ПОДРУЧЈА ПРОСТОРНОГ ПЛАНА, поднаслов Граница Просторног плана са детаљном разрадом, у другом ставу, број „4.6“ се брише и додаје „4.7“.

Трећи став се мења и гласи:

У оквиру посебне намене утврђује се простор са парцелама (деловима парцела или целим парцелама) које су планиране као јавна намена, за трасу и објекте на ауто-путу, регулације Западне Мораве, одбрамбене насипе и планирано измештање и изградњу осталих инфраструктурних објеката у функцији изградње ауто-пута, хидротехничко и пејзажно уређење са рекултивацијом простора позајмишта и одлагалишта материјала на основу кога ће се утврдити јавни интерес, што ће бити дефинисано у делу Правила уређења и правила изградње.

После става 3. допуњује се попис парцела јавних намена по катастарским општинама:

Општина Ћићевац

КО	Парцеле водног земљишта и позајмишта материјала		
	намена	Делови КП	Целе КП
Град Ћићевац	водно	3125/1, 6423/33	
Град Сталаћ	водно	1054, 1088, 1089/1, 1089/2, 1090, 1091, 1092, 1093, 1094/1, 1094/2, 1094/3, 1105, 1106, 1107, 1108, 1109, 1110, 1111, 1112, 1113, 1114, 1122, 1590, 1591, 1592, 1593, 1594, 1595, 1596, 1597, 1598, 1609/1, 1611, 1616/1, 1619/1, 1620, 1623/4, 1623/6, 1623/8, 1623/10, 1624, 1626/1, 1627/1, 1628/1, 1629/1, 1630/1, 1631/1, 1636, 1637, 1639, 1640, 1641, 1642/1, 1643/1, 1644/1, 1646/1, 1647/1, 1648/1, 1652, 1653, 1654, 1655, 1657, 1658, 1659, 1661/1, 1662/1, 1662/2, 1663/1, 1663/2, 1663/3, 1665/1, 1665/2, 1665/3, 1666/1, 1666/2, 1666/3, 1667/1, 1667/2, 1668/1, 1668/2, 1684/1, 1684/2, 1685/1, 1685/2, 1688/1, 1688/2, 1689/2, 1689/3, 1689/4, 3125/1, 6387/3, 6387/5, 6406/1, 6423/1, 6423/2, 6423/3, 6423/4, 6423/15, 6423/16, 6423/17, 6423/18, 6423/19, 6423/20, 6423/21, 6423/22, 6423/23, 6423/24, 6423/25, 6423/26, 6423/33	1094/4, 1095, 1096, 1097, 1098, 1099, 1100, 1101, 1102, 1103, 1104, 1599, 1609/2, 1610/1, 1610/2, 1612, 1613, 1614, 1615, 1616/2, 1617, 1618, 1619/2, 1621, 1622, 1623/1, 1623/2, 1623/3, 1623/5, 1623/7, 1623/9, 1632, 1633, 1634, 1635, 1638, 1656, 1660, 1661/3, 1662/3, 6387/4, 6423/12, 6423/13, 6423/31, 6423/32
Град Сталаћ	водно земљиште- позајмиште	63, 64, 65, 69/2, 69/3, 69/4, 69/5, 72, 73, 77, 78, 82, 83, 84, 91, 92, 93, 94, 96, 100, 104, 105, 106, 112, 113, 114, 115, 116, 117, 119, 120, 121, 122, 123, 178, 179, 180, 236, 237, 251, 549, 550, 672, 673, 674, 675, 676, 677, 678, 746, 747, 748, 749, 750, 774, 775, 6383, 6385, 6425/55, 6425/80, 6425/188	124, 125, 126, 127/1, 127/2, 128, 129, 130, 131, 132, 133, 134, 135, 136, 137, 138, 139, 140, 141, 142, 143, 144, 145, 146/1, 146/2, 147, 148, 149, 150, 151, 152, 153, 154, 155, 156, 157, 158, 159, 160, 161, 162, 163, 164, 165, 166/1, 166/2, 167/1, 167/2, 168, 169, 170, 171, 172, 173, 174, 175, 176, 177, 182, 183, 184, 185, 186, 187, 188, 189/1, 189/2, 190, 191, 192, 193, 194, 195, 196, 197, 198, 199, 200, 201, 202, 203, 204, 205, 206, 207, 208, 209, 210, 211, 212, 213, 214, 215, 216, 217, 218, 219, 220, 221, 225/1, 225/2, 226, 227, 235, 238, 241, 242, 243, 244, 245, 246, 247, 248, 249/2, 249/3, 252/2, 252/3, 253, 254, 255/1, 255/2, 256, 257, 258, 259, 260, 261, 262, 263/1, 263/2, 264/1, 264/2, 265, 266, 551, 552, 553, 554, 555, 556, 557, 558, 612, 613, 614, 615, 616, 617, 618, 619, 620, 621, 622, 623, 624, 625, 626, 627, 633, 634, 635, 636, 637, 638, 639, 640, 641, 642, 643, 644, 645/1, 645/2, 646, 647, 648/1, 648/2, 649, 650, 651, 652, 653, 654, 655, 656, 657/1, 657/2, 657/3, 658, 659, 660, 661, 662, 751, 752, 753, 754, 755, 756, 757, 758, 759, 760, 761, 762, 763, 776, 789, 790, 791, 792, 793, 794, 804, 805, 806, 807, 808, 809, 6425/7, 6425/8, 6425/9, 6425/10, 6425/11, 6425/12, 6425/13, 6425/14, 6425/15, 6425/16, 6425/17, 6425/18, 6425/19, 6425/20,

КО	Парцеле водног земљишта и позајмишта материјала		
	намена	Делови КП	Целе КП
			6425/21, 6425/22, 6425/23, 6425/24, 6425/25, 6425/26, 6425/27, 6425/28, 6425/29, 6425/30, 6425/31, 6425/32, 6425/33, 6425/34, 6425/35, 6425/36, 6425/37, 6425/38, 6425/39, 6425/40, 6425/41, 6425/42, 6425/43, 6425/44, 6425/45, 6425/46, 6425/47, 6425/48, 6425/49, 6425/50, 6425/51, 6425/52, 6425/53, 6425/54, 6425/79, 6425/134, 6425/135, 6425/136, 6425/137, 6425/138, 6425/139, 6425/178, 6425/179
Сталаћ	водно земљиште-позајмиште	570, 571, 572, 573, 577, 578/1, 578/2, 579, 580, 6473/2	574, 575, 576, 581/1, 581/2, 581/3, 581/4, 581/5, 582, 583/1, 583/2, 583/3, 584, 585, 586, 587, 588, 589/1, 589/2, 589/3, 590/1, 590/2, 591, 592, 593, 594, 595/1, 595/2, 596, 597, 598, 599, 600, 601/1, 601/2, 601/3, 602/1, 602/2, 603, 604, 605/1, 605/2, 605/3, 605/4, 605/5, 605/6, 606, 607/1, 607/2, 608, 609, 610/1, 610/2, 611/3, 611/4, 611/6, 6472/85, 6472/86, 6472/87, 6472/88, 6472/89, 6472/90, 6472/91, 6472/92, 6472/93, 6472/94, 6472/95, 6472/96, 6472/97, 6472/98, 6472/99, 6472/100, 6472/101, 6472/102, 6472/103, 6472/104, 6472/105, 6472/106, 6472/107, 6472/108, 6472/109, 6472/110, 6472/111, 6472/112, 6472/113, 6472/114, 6472/115, 6472/116, 6472/213, 6472/214, 6472/215, 6472/216
Мрзеница	водно земљиште	20/3, 24/5, 24/6, 24/8, 24/9, 27/3, 29/2, 30/5, 30/8, 30/10, 31/1, 31/3, 34/1, 34/3, 36/1, 36/3, 39/1, 39/3, 40/1, 40/3, 42/1, 43/2, 44/6, 45, 46/1, 46/2, 47/6, 48/7, 49/3, 50/1, 51, 52, 54, 55, 58, 59, 62, 63, 103/1, 104/1, 108, 109/1, 111/1, 112, 113/1, 118/1, 119/1, 129/1, 131/2, 155, 156/2, 732, 737, 740, 743/1, 747/1, 748/1, 766/1, 766/2, 767/2, 768/2, 768/3, 769/2, 772/2, 773/12, 773/14, 775/2, 776/2, 777/2, 778/2, 779/2, 783/1, 785, 787, 813, 816, 817/1, 818/1, 819/3, 819/5, 822/1, 824/1, 825/3, 833/1, 833/2, 834/1, 834/2, 836, 837/1, 839/1, 840/1, 840/2, 847/1, 848/1, 849/1, 850/1, 850/2, 852/3, 853/4, 854/1, 856/1, 860/1, 861/1, 862/1, 863/1, 864/4, 865/3, 865/5, 871/1, 872, 873, 874, 875, 880, 896, 897/1, 899/1, 900/1, 904/1, 905/1, 913/1, 914, 915, 916/1, 917/1, 918/1, 919/1, 920/1, 921/3, 922/3, 923/1, 931, 932, 933, 934, 935, 936, 937, 943, 956/1, 1802/3, 1802/5, 1802/6, 1803/2, 1813/66, 1813/67, 1813/68, 1813/69, 1813/70, 1814/6, 1814/7, 1814/14, 1814/25, 1814/33, 1814/34, 1814/35,	24/7, 24/10, 27/4, 29/3, 30/6, 30/7, 30/9, 30/11, 31/2, 34/2, 36/2, 39/2, 40/2, 42/2, 43/1, 44/3, 44/4, 44/5, 47/3, 47/4, 47/5, 48/3, 48/4, 48/5, 48/6, 49/1, 49/2, 50/2, 103/2, 104/2, 109/2, 110, 111/2, 113/2, 114/1, 114/2, 115, 116, 117, 118/2, 119/2, 120, 121, 122, 123, 124, 125/1, 125/2, 125/3, 126/1, 126/2, 127, 128, 129/2, 131/1, 156/1, 741/1, 741/2, 742, 743/2, 744, 745, 746, 747/2, 748/2, 749/1, 749/2, 750, 751/1, 751/2, 752, 753, 754, 755, 756, 757, 758, 759, 760, 761, 762, 763, 764, 765/1, 765/2, 767/1, 768/1, 769/1, 772/1, 773/11, 773/13, 775/1, 776/1, 777/1, 778/1, 779/1, 780, 781, 782, 783/2, 817/2, 818/2, 819/4, 819/6, 822/2, 823, 824/2, 825/2, 825/4, 826/1, 826/2, 827, 828, 829, 830, 831, 832/1, 832/2, 833/3, 834/3, 837/2, 838/1, 838/2, 838/3, 839/3, 840/3, 840/4, 841/1, 841/2, 841/3, 842, 843, 844/1, 844/2, 845/1, 845/2, 846/3, 846/4, 846/5, 846/6, 847/2, 848/2, 849/2, 849/3, 850/3, 851, 852/4, 853/2, 856/2, 857/1, 857/2, 858, 859, 860/2, 861/2, 862/2, 863/2, 864/5, 865/4, 865/6, 871/2, 897/2, 898/1, 898/2, 899/2, 899/3, 900/2, 901, 902, 903, 904/2, 905/2, 906/1, 906/2, 907, 908, 909, 910, 911, 912, 913/2, 913/3, 916/2, 917/2, 918/2, 919/2, 920/2, 921/4, 922/4, 923/2, 938/1, 938/2, 939/1, 939/2, 939/3, 940, 941/1, 941/2, 942, 944, 945, 946, 947, 948, 949, 950, 951, 952, 953, 954, 955, 956/2, 1802/4, 1803/1, 1814/9, 1814/11, 1814/26, 1814/27, 1814/28, 1814/29, 1814/30, 1814/31, 1814/32, 1814/79, 1814/83, 1814/85, 1814/87

КО	Парцеле водног земљишта и позајмишта материјала		
	намена	Делови КП	Целе КП
		1814/36, 1814/78, 1814/82, 1814/84, 1814/86	
Мрзеница	водно земљиште- позајмиште	1813/68	

КО	Парцеле одлагалишта материјала	
	Делови КП	Целе КП
Сталаћ	452/1, 453/1, 453/3, 454, 455, 456, 457/2, 457/3, 457/4, 458/1, 458/2, 459/1, 459/2, 613, 614, 615, 616, 617, 618, 619, 620, 621, 622/1, 6472/190, 6472/192, 6473/10, 6473/11, 6473/12, 6473/13, 6473/14, 6475	6472/187, 6472/188, 6472/189, 6472/220
Град Сталаћ	672, 673, 674, 675, 676, 677, 678, 746, 747, 748, 749, 750, 833, 834, 835, 943/2, 944, 945, 946/1, 953, 954, 955, 956, 957, 958, 959, 960, 961, 962, 1002, 1088, 1089/1, 1089/2, 1090, 1091, 1092, 1093, 1094/1, 1165, 1168, 1169, 1170, 1171, 1174, 1175, 1176, 1177, 1179, 1180, 1181/1, 1181/2, 1182/1, 1182/2, 1183, 1184, 1185, 6383, 6425/188	296, 297, 298, 299, 300, 301, 302, 303, 304, 305, 306, 307, 308, 309, 310, 311/1, 311/2, 312, 313, 314, 315, 316, 317, 318, 319, 320, 321, 322, 323, 324, 325, 326, 663, 664, 665, 666, 667, 668, 669, 670, 671, 679, 680, 681, 682, 683, 684/1, 684/2, 685, 686, 687, 688, 689, 690, 691, 692, 693/1, 693/2, 699, 700, 701, 702, 703, 704, 705, 706, 707, 708, 709, 710, 711, 712, 713, 714, 715, 716, 717, 718, 719, 720, 721, 722, 723, 724/1, 724/2, 724/3, 724/4, 725, 726, 727, 728, 729, 730, 731, 732, 733, 734, 735, 736, 737, 738, 739, 740, 741, 742, 743, 744, 745, 810, 811, 812, 813, 814, 815, 816, 817, 818, 819, 820, 821, 888, 889, 901, 902, 903, 904, 905, 906, 907, 908, 909, 910, 911, 912, 913/1, 913/2, 916/3, 917, 918, 919, 920, 921, 922, 923, 924, 925, 926, 927, 928, 929, 930, 931, 933, 934, 935, 936, 937, 938/1, 938/2, 939/1, 939/2, 939/3, 940, 941, 942/1, 942/2, 943/1, 963, 964, 965, 966, 967, 968, 969, 970, 971, 972, 973, 974, 975, 976, 977, 978, 979, 980, 981, 982, 983, 984, 985, 986, 987, 988, 989, 990, 991, 992, 993, 994, 995, 996, 997, 998, 999, 1000, 1001, 1051, 1052, 1055, 1056, 1057, 1058, 1059, 1060, 1061, 1062/1, 1062/2, 1063, 1064, 1065, 1066, 1067, 1068, 1069, 1070, 1071, 1072, 1073, 1074, 1075/1, 1075/2, 1076, 1077, 1078, 1079, 1080, 1081, 1082, 1083, 1084, 1085, 1086, 1087, 1166/1, 1166/2, 1167, 1172, 1173, 6425/162, 6425/163, 6425/164, 6425/165, 6425/166, 6425/167, 6425/168
Појате	2945, 2946/2, 2947/2, 2948/2, 2950/2, 2951/2, 2952/2, 2953/5, 2953/7, 2954/3, 2955/5, 2956/2, 2957/3, 3647/2	2933/1, 2933/2, 2934, 2935, 2936, 2937, 2938, 2939/1, 2939/2, 2940, 2941, 2942, 2943, 2944, 2949
Мрзеница	3/5, 5/4, 6/4, 9/4, 10/4, 15/4, 18/7, 18/12, 23/2, 24/9, 914, 915, 916/1, 917/1, 918/1, 919/1, 920/1, 921/3, 922/3, 923/1, 926/4, 931, 932, 933, 934, 935, 936, 937, 1802/3, 1813/63, 1813/70	16, 17, 22, 24/3, 921/1, 922/1, 926/2, 927, 928, 929, 930, 1813/31, 1813/32, 1813/33, 1813/34, 1813/35, 1813/36, 1813/37, 1813/38, 1813/39, 1813/40, 1813/41, 1813/42, 1813/43, 1813/44, 1813/45, 1813/46, 1813/47, 1813/48, 1813/49, 1813/50, 1813/51, 1813/52, 1813/53, 1813/54, 1813/55, 1813/56

Општина Варварин

КО	Парцеле водног земљишта и позајмишта материјала		
	намена	Делови КП	Целе КП
Бошњане	водно земљиште	3671/1, 3671/2, 3672/1, 3673/1, 3674, 3675, 3676, 3677, 3827, 3828, 3829/1, 3831, 3832/1, 3833/1, 3837/1, 3840, 3841, 3842/1, 3844/1, 3845/2, 3845/4, 3846/1, 3847/1, 3847/2, 3848/1, 3848/2, 3849/3, 3850/2, 3851/2, 3852/1, 3852/2, 3853/1, 3925/4, 3925/7, 7718/1, 7718/2, 7719/1, 7719/2, 7720/1, 7720/2, 7721/1, 7726/2, 7726/3, 7726/4, 7727/7, 7727/10, 7727/11, 7727/13, 7728/1, 7728/2, 7728/4, 7729/1, 7729/2, 7730/1, 7730/2, 7731/1, 7731/2, 7732/1, 7732/2, 7733/1, 7733/2, 7753/3, 7753/5, 7754/3, 7754/5, 7756/10, 7756/14, 7756/16, 7756/17, 7756/19, 7756/21, 7759/6, 7759/8, 7759/9, 7759/11, 7762/4, 7762/7, 7771, 7774/2, 7833/3, 7833/4, 7833/8, 7871/3, 7871/4, 7871/6, 7871/9	3672/2, 3673/2, 3829/2, 3830/1, 3830/2, 3832/2, 3833/2, 3834, 3835, 3836, 3837/2, 3842/2, 3843/1, 3843/2, 3844/2, 3845/3, 3846/2, 3853/2, 7721/2, 7722, 7723, 7724, 7725, 7727/5, 7727/6, 7727/8, 7727/9, 7727/12, 7727/14, 7728/3, 7729/3, 7730/3, 7731/3, 7753/2, 7753/4, 7754/2, 7754/4, 7756/8, 7756/9, 7756/12, 7756/13, 7756/15, 7756/18, 7756/20, 7756/22, 7759/7, 7759/10, 7762/5, 7762/6, 7774/3, 7871/5
Бошњане	водно земљиште-позајмиште	2912/1, 2913/37, 3598/1, 3601, 3602/1, 3603/1, 3604/1, 3605/1, 3606/1, 3607/1, 3608/1, 3609/1, 3610/1, 3611/1, 3612/1, 3613/1, 3614/1, 3615/1, 3616/3, 3616/5, 3617/1, 3618/1, 3619/1, 3621/1, 3622/1, 3623/1, 3625/1, 3626/1, 3627/1, 3628/1, 3633/1, 3634/1, 3639, 3640, 3644, 3652, 3653, 3654/1, 3654/2, 3658, 3662, 3671/1, 7833/3, 7833/4, 7871/3	3620, 3624, 3629, 3630, 3631, 3632, 3635, 3636, 3637, 3638, 3639, 3640, 3641, 3642, 3643, 3644, 3645, 3646, 3647, 3648, 3649, 3650, 3651/1, 3651/2, 3652, 3653, 3654/1, 3654/2, 3655, 3656, 3657, 3658, 3659, 3660, 3661, 3662, 3663, 3664, 3665, 3666, 3667, 3668, 3669, 3670
Маскаре	водно земљиште	561/1, 561/2, 562, 563, 580, 581, 1886, 2280/1, 2280/2, 2286/1, 2286/2, 2291, 2292/1, 2293/2, 2295/1, 2295/2, 2296, 2297, 2298, 2301/1, 2302/1, 2302/2, 2371/1, 2371/2, 2371/3, 2372/1, 2378/1, 2378/2, 2383, 2403/1, 2404/1, 2405/1, 2406/2, 2407, 2409/3, 2427, 2430/2, 2431/2, 2432/1, 2432/2, 2432/3, 2433, 2435, 2436/1, 2437/7, 2437/9, 2438/1, 2440/1, 2441/2, 2442/1, 2442/2, 2443/1, 2444/1, 2446, 2447/1, 2448/1, 2449/1, 2450/1, 2451, 2452, 2454/3, 2455/3, 2456, 2457/1, 2460/1, 2463, 2464/1, 2464/2, 2465/3, 2466/1, 2466/4, 2468/2, 2468/3, 2468/4, 2468/5, 2468/7, 2492/5, 2496/4, 2496/5, 2496/6, 2497/68	582, 2287, 2288, 2289, 2290, 2292/2, 2293/1, 2294/1, 2294/2, 2301/2, 2403/2, 2404/2, 2405/2, 2436/2, 2437/3, 2437/5, 2437/6, 2437/8, 2437/10, 2437/11, 2437/12, 2438/2, 2439, 2440/2, 2443/2, 2444/2, 2445, 2447/2, 2448/2, 2449/2, 2450/2, 2453, 2454/1, 2454/4, 2455/1, 2455/4, 2457/2, 2458, 2459, 2460/2, 2461, 2462, 2464/3, 2465/2, 2465/4, 2466/3, 2466/5, 2468/8, 2469
Маскаре	водно земљиште-позајмиште	2325, 2326, 2371/1, 2383, 2389/1, 2389/2, 2390, 2415, 2416, 2417, 2422/1, 2422/2, 2422/3, 2423, 2425, 2426, 2427, 2491/2	2322, 2323, 2324, 2391, 2392, 2393, 2394, 2411/1, 2412/1, 2413, 2414, 2428/1, 2429/2

КО	Парцеле одлагалишта материјала	
	Делови КП	Целе КП
Бошњане	2913/5, 2913/8, 2913/17, 2913/19, 2913/21, 2913/24, 2913/25, 2913/26, 2913/31, 2913/33, 2914/1, 2943/1, 2944/1, 2945/1, 2946/1, 2947/1, 2948/1, 7833/2, 7871/2	2913/9
Маскаре	2325, 2326, 2362, 2367, 2371/1, 2371/2, 2371/3, 2371/9, 2383, 2389/1, 2389/2, 2390, 2415, 2416, 2417, 2422/1, 2422/2, 2422/3, 2423, 2425, 2426, 2427, 2428/1, 2491/2	2366, 2368/1, 2368/2, 2369, 2370/1, 2370/2, 2371/4, 2371/5, 2371/6, 2371/7, 2371/8, 2371/10, 2379, 2380, 2381/1, 2381/2, 2382, 2384/1, 2384/2, 2385, 2386/1, 2386/2, 2386/3, 2387, 2388, 2389/3, 2389/4, 2418, 2419, 2420, 2421, 2424

Град Крушевац

КО	Парцеле водног земљишта и позајмишта материјала		
	намена	Делови КП	Целе КП
Бивоље	водно земљиште	7/1, 7/2, 8, 9, 11/2, 13/1, 13/2, 23/1, 23/2, 23/3, 24/1, 24/2, 25/1, 25/2, 26/1, 26/2, 27/1, 27/2, 28/1, 28/2, 29/1, 29/2, 30/1, 30/2, 30/3, 30/4, 31, 33, 49/1, 49/3, 50/1, 50/2, 50/3, 50/4, 50/9, 50/10, 50/11, 50/12, 93, 95/2, 98/1, 99/1, 144/1, 145/1, 146/1, 147/1, 147/2, 148/2, 148/3, 148/5, 149/2, 149/3, 149/5, 150/1, 150/2, 151/1, 151/2, 151/3, 154/1, 155/2, 156/1, 156/2, 156/3, 156/4, 157/1, 157/2, 158/1, 158/2, 159/1, 159/2, 161/1, 161/2, 161/3, 161/4, 163/2, 164/2, 165/1, 165/2, 166/1, 166/2, 167/1, 167/2, 168/1, 168/2, 169/1, 169/2, 169/3, 169/4, 171/2, 172/2, 173, 174, 175, 176, 177/1, 177/2, 178/1, 178/3, 178/4, 178/5, 178/7, 179/1, 179/6, 179/7, 179/8, 179/9, 180/2, 182/2, 183/1, 184/1, 184/2, 184/3, 184/5, 184/6, 185/1, 185/2, 186/1, 186/2, 186/5, 188/1, 189/1, 190/1, 197/1, 198/1, 199/1, 200, 201, 202, 478/1, 478/2, 480/1, 480/2, 481/1, 482/1, 484/1, 485/1, 485/2, 489, 491/1, 491/2, 493/2, 496/1, 496/2, 497/1, 498, 499/1, 499/2, 500/1, 501/1, 502, 503, 504/1, 505/1, 506, 507/1, 508/1, 508/2, 508/4, 509/1, 509/2, 510/3, 511/1, 513, 514/1, 516, 517, 519, 525/1, 527/3, 527/4, 528/3, 530/1, 530/2, 530/3, 531/1, 534/1, 535/1, 535/2, 536/1, 536/3, 537/3, 538/2, 538/4, 539/1, 539/5, 539/6, 542/2, 542/3, 752/1, 756, 757, 799/1, 800/1, 801/1, 802, 803/1, 803/2, 803/3, 804/1, 804/2, 805, 806, 807/1, 807/2, 808/1, 808/2, 831, 833/1, 834/1, 840/1, 841/1, 857/2, 857/4, 858/1, 872/1, 872/2, 873/1, 873/2, 874/1, 874/2, 876/2, 877, 878, 879/1, 879/2, 880/1, 880/2, 880/3, 880/4, 880/5, 881/1, 881/2, 881/3, 881/4, 882/1, 882/2, 883, 888/1, 888/2, 889/1, 889/2, 894, 895/1, 896/1, 896/2, 897, 898, 899, 901, 903, 904, 937, 938, 940/1, 940/2, 941, 942, 943, 944/1, 944/2, 945, 946/1, 946/2, 946/3, 946/4, 948, 949, 950, 3387/1, 3387/2, 3410/2, 3410/8, 3411/2, 3412/2, 3412/4, 3418/15, 3418/27, 3418/131, 3418/132, 3419/108, 3419/109, 3419/110, 3419/111, 3419/112, 3419/119, 3419/123, 3419/220, 3419/221, 3420/2, 3420/3, 3420/4, 3420/7, 3427/1, 3427/2, 3427/3, 3427/4, 3427/5, 3427/6, 3428/1, 3428/4, 3428/5, 3428/6, 3428/7, 3428/8	24/3, 25/3, 26/3, 27/3, 28/3, 29/3, 30/5, 30/6, 50/8, 147/5, 150/3, 154/5, 155/5, 155/6, 156/6, 156/7, 156/8, 157/3, 157/5, 158/3, 158/4, 158/5, 159/3, 159/4, 159/5, 161/5, 163/3, 164/3, 165/3, 166/3, 167/3, 168/3, 169/5, 169/6, 171/3, 172/4, 177/3, 178/8, 178/9, 180/3, 182/3, 183/2, 184/7, 185/5, 186/7, 188/3, 188/6, 189/7, 190/2, 197/2, 198/2, 199/3, 481/2, 482/2, 484/2, 485/3, 485/4, 490, 492/1, 492/2, 493/1, 493/3, 494, 495, 496/3, 497/2, 500/2, 501/2, 501/3, 507/2, 508/5, 508/6, 509/3, 512/1, 512/2, 528/4, 529/2, 531/3, 531/6, 536/2, 536/4, 537/2, 538/1, 538/3, 539/4, 540/1, 541/1, 541/2, 832, 833/2, 834/3, 858/2, 872/6, 873/5, 874/5, 881/5, 881/6, 882/3, 882/4, 882/5, 889/4, 3410/12, 3412/5, 3419/113, 3419/118, 3420/5
Бивоље	водно земљиште-позајмиште	198/1, 199/2, 200, 201, 202, 203, 204/1, 204/2, 205, 206, 207/1, 208/1, 208/2, 209/2, 209/3, 210, 220/2, 3419/1	
Читлук	водно земљиште	1/2, 1/3, 1/4, 1/7, 1/8, 2/1, 2/2, 2/3, 2/4, 3/1, 3/3, 4, 35/1, 35/4, 36/1, 38/1, 38/2, 40/1, 40/2, 100/1, 100/2, 101/1, 2045/2, 2045/4, 2061/1, 2061/10, 2061/12, 2061/13, 2061/14, 2061/17, 2061/18, 2061/20, 2070/1, 2070/3	1/9, 1/10, 1/11, 2/5, 2/6, 35/5, 36/2, 100/3, 100/5, 101/3, 2045/5, 2061/11, 2061/177, 2061/180, 2061/181, 2070/2
Глободер	водно земљиште	210, 211, 254/1, 254/2, 255, 401, 402, 404/2, 404/3, 404/4, 405, 408/1, 408/2, 409, 410, 415/1, 415/2, 416/1, 416/2, 416/5, 418/1, 418/2, 419/1,	411, 412, 413, 414, 416/3, 416/4, 511, 536/1, 536/2, 640, 658/1, 664, 683/2,

КО	Парцеле водног земљишта и позајмишта материјала		
	намена	Делови КП	Целе КП
		419/2, 419/3, 419/4, 421, 423, 424, 427, 428, 429, 430/1, 430/2, 430/3, 431/1, 431/2, 432, 433, 434, 435, 471, 472, 473, 474, 475, 476, 477, 478, 499/2, 500/1, 506, 507, 508, 509, 510, 512/1, 512/2, 515, 516, 517, 518, 519, 520/1, 520/2, 521, 522/1, 522/2, 532, 533/1, 533/2, 535, 537, 538, 539, 540, 542, 639, 641, 642, 643, 644, 645, 648, 653, 654/1, 654/2, 656, 657, 658/2, 659, 660, 661, 662, 663, 665, 667/1, 667/2, 668, 669, 670/1, 670/2, 670/3, 671/1, 671/2, 672/1, 672/2, 678, 679, 680, 681, 682, 683/1, 684, 685, 695, 696, 697/1, 697/2, 697/3, 697/4, 698, 699, 700, 701, 702/2, 702/3, 709, 710, 711, 712, 718/1, 720, 725, 733, 734, 736, 737/2, 737/4, 779, 780/1, 817, 818/1, 819, 825/1, 827, 828, 829/2, 830/1, 4631, 4632, 4641, 4642, 4648, 4649, 4650, 4651, 4652/1, 4694	702/1, 732/1, 732/2, 735, 737/1, 737/3, 820, 821, 822, 825/2, 826
Јасика	водно земљиште	3110/1, 3110/2, 3110/3, 3111/2, 3113/1, 3114/1, 3115/1, 3125/1, 3125/2, 3125/4, 3125/5, 3126/1, 3126/2, 3126/3, 3126/5, 3127/1, 3127/2, 3128/1, 3128/2, 3128/5, 3128/6, 3129/1, 3129/2, 3129/3, 3130/2, 3130/3, 3130/5, 3130/6, 3131/1, 3131/3, 3132/1, 3133, 3134, 3135, 3136, 3137, 3138, 3139, 3140, 3141/1, 3142/1, 3143/1, 3144/5, 3144/7, 3145/1, 3146/1, 3146/6, 3147/6, 3148/6, 3184/5, 3185/3, 3185/4, 3186/1, 3186/2, 3186/4, 3186/5, 3187/1, 3187/3, 3188/1, 3189, 3190, 3191/1, 3191/3, 3192/1, 3192/3, 3193/1, 3193/3, 3194/1, 3194/3, 3195/1, 3195/3, 3196/5, 3196/6, 3196/7, 3196/8, 3196/9, 3196/10, 3196/11, 3196/12, 3197/5, 3197/6, 3197/7, 3197/8, 3197/11, 3197/12, 3197/13, 3197/14, 3198/1, 3198/2, 3199, 3200, 3201/1, 3201/2, 3201/3, 3201/4, 3201/5, 3202/4, 3203/4, 3203/5, 3232/1, 3261/1, 3261/7, 3262/1, 3262/2, 3262/3, 3262/7, 3262/15, 3262/97, 3262/103, 3263/1, 3263/59, 3263/136, 3263/137, 3271/3	3111/1, 3111/3, 3112, 3113/2, 3114/2, 3115/2, 3125/6, 3125/9, 3126/6, 3126/9, 3127/3, 3128/7, 3128/12, 3129/4, 3129/9, 3130/7, 3131/2, 3141/4, 3142/6, 3143/5, 3144/10, 3144/13, 3145/6, 3186/3, 3198/3, 3262/104, 3262/112, 3262/113, 3262/114, 3262/115, 3262/116, 3262/117, 3263/135, 3263/138, 3271/1, 3271/2, 3271/4, 3271/5, 3271/6
Јасика	водно земљиште-позајмиште	3263/56	3119/1, 3120/1, 3120/2, 3121, 3122, 3123, 3142/2, 3143/2, 3144/1, 3144/2, 3144/3, 3144/4, 3144/6, 3145/2, 3146/2, 3147/2, 3148/2, 3149/2, 3150, 3151, 3152, 3153, 3154, 3155, 3156, 3157, 3158/1, 3159/1, 3160/1, 3161/1, 3161/2, 3161/3, 3161/4, 3161/5, 3161/6, 3161/7, 3161/8, 3161/9, 3161/10, 3161/11, 3161/12, 3161/13, 3161/14, 3161/15, 3161/16, 3162/1, 3162/2, 3163, 3164/1, 3164/2, 3165, 3166/1, 3166/2, 3166/3, 3166/4, 3167, 3168, 3169/1, 3169/2, 3169/3, 3169/4, 3170, 3171, 3172/1, 3172/2, 3173, 3174, 3175, 3176/1, 3176/2, 3177, 3178/1, 3178/2, 3179/1, 3179/2, 3180/1, 3180/2, 3209/1, 3209/2, 3210/1, 3210/2, 3211/1, 3212/1,

КО	Парцеле водног земљишта и позајмишта материјала		
	намена	Делови КП	Целе КП
			3213/1, 3214, 3216/1, 3217/1, 3218/1, 3219/1, 3219/2, 3220/1, 3220/2, 3221, 3222, 3223, 3224/1, 3224/2, 3225, 3227/3, 3227/10, 3227/11, 3227/12, 3230/9, 3230/10, 3230/11, 3230/12, 3230/13, 3230/15, 3230/16, 3230/19, 3230/20, 3261/2, 3262/21, 3262/22, 3262/23, 3262/25, 3262/26, 3262/27, 3262/28, 3262/29, 3262/71, 3262/72, 3262/73, 3262/74, 3262/85, 3262/86, 3262/87, 3262/88, 3262/89, 3262/99, 3262/101, 3262/106, 3263/2, 3263/3, 3263/4, 3263/6, 3263/7, 3263/8, 3263/11, 3263/20, 3263/21, 3263/22, 3263/23, 3263/24, 3263/25, 3263/26, 3263/27, 3263/28, 3263/29, 3263/133
Кукљин	водно земљиште	6829/1, 6829/2, 6840/1, 6840/2, 6841/2, 6864/1, 6865/1, 6865/2, 6866/2, 6866/3, 6866/4, 6866/7, 6867/2, 6867/3, 6868/1, 6868/2, 6868/3, 6869/1, 6869/3, 6870/1, 6870/3, 6871/1, 6871/3, 6874/1, 6874/2, 6874/3, 6874/5, 6874/7, 6875/1, 6875/3, 6876/1, 6876/3, 6900/2, 6900/3, 6901/2, 6901/3, 6901/4, 6901/6, 6916/5, 6916/7, 6917/2, 6918/2, 6919/2, 6920/2, 6920/3, 6921/1, 6921/2, 6922/1, 6924/1, 6924/2, 6924/3, 6924/4, 6924/5, 6924/6, 6925/1, 6925/3, 6926/1, 6926/3, 6927/3, 6927/5, 6927/11, 6927/12, 6927/13, 6929/1, 6929/2, 6929/5, 6930/1, 6930/2, 6930/3, 6930/5, 6930/6, 6930/8, 6930/12, 6931/1, 6932/1, 6932/4, 6933/1, 6933/3, 7394/1, 7394/2, 7395, 7465, 7496, 7497, 7498, 7499, 7500, 7501, 7502, 7503, 7661, 7662, 7663, 7664, 7665, 7669, 7830, 7831, 7832, 7854, 9316/1, 9318, 9319, 9341/4, 9341/5, 9347, 9348, 9361	6864/2, 6866/5, 6866/6, 6869/2, 6870/2, 6871/2, 6874/4, 6874/6, 6875/2, 6876/2, 6919/3, 6924/13, 6924/14, 6924/15, 6925/6, 6926/6, 6927/6, 6927/7, 6927/15, 6929/4, 6929/6, 6929/7, 6929/8, 6929/9, 6930/7, 6930/9, 6930/10, 6931/2, 6932/3, 6933/2, 7466/1, 7466/2
Кукљин	водно земљиште-позајмиште	6662, 6663/1, 6663/2, 6664/1, 6665, 6666, 6667, 6668, 6669, 6670/2, 6672, 6673, 6745, 6746, 6748/1, 6748/7, 6751, 7121, 7122, 7143, 7144, 7145, 7146, 7147, 7167, 7168, 7171/3, 7174, 7175, 7202, 7203, 7204, 7205, 7206, 7207/1, 7208, 7209/1, 7209/4, 7211/1, 7212/1, 7213/1, 7215, 7217/1, 7223/1, 7856, 7858, 7859, 7865, 9316/1, 9342, 9343, 9344	6661, 6664/2, 6670/1, 6670/3, 6670/4, 6670/5, 6671, 6674, 6675, 6676, 6677, 6678, 6679, 6680, 6681, 6733, 6734, 6735, 6736, 6737, 6738, 6739, 6740, 6741/1, 6741/2, 6742/1, 6742/2, 6743/1, 6743/2, 6744, 6748/3, 6748/4, 6748/5, 6748/8, 6748/9, 6748/10, 7110, 7111, 7112, 7113, 7114, 7123, 7124, 7125, 7126/1, 7126/2, 7126/3, 7126/4, 7126/5, 7126/6, 7127, 7128, 7129, 7130, 7131, 7132/1, 7132/2, 7133, 7134/1, 7134/2, 7134/3, 7134/4, 7135, 7136, 7137, 7138, 7139, 7140, 7141, 7142, 7148, 7149, 7151, 7152, 7153, 7154, 7155, 7156, 7157, 7158, 7159, 7169, 7170, 7171/2, 7171/4, 7171/5, 7176/1, 7176/2, 7177, 7178, 7179, 7180/1, 7180/2, 7181, 7182/1, 7182/2, 7182/3, 7182/4, 7182/5, 7182/6, 7182/7, 7183, 7184, 7185/1,

КО	Парцеле водног земљишта и позајмишта материјала		
	намена	Делови КП	Целе КП
			7185/2, 7186, 7187, 7188, 7189, 7190/1, 7190/2, 7191, 7193, 7194, 7210, 7214/1, 7216/1, 7216/4, 7217/2, 7218/1, 7218/2, 7219, 7220, 7221, 7224, 7225, 7226, 7227/6, 7227/8, 7229, 7230, 7231, 7232, 7233/1, 7233/2, 7233/3, 7234/1, 7234/2, 7234/3, 7237, 7238, 7239, 7240, 7241, 7242, 7243, 7244, 7245, 7246, 7247, 7248, 7249/1, 7249/2, 7249/3, 7249/4, 7250/1, 7250/2, 7251, 7252, 7253, 7254, 7255/1, 7255/2, 7255/3, 7256, 7257, 7258, 7259, 7260, 7261, 7262, 7263, 7264, 7265, 7266, 7267, 7268, 7269, 7270/1, 7270/2, 7271, 7272, 7273, 7274/1, 7274/2, 7275, 7276/1, 7276/2, 7277, 7278/1, 7278/2, 7278/3, 7278/4, 7278/5, 7279, 7280, 7281, 7282/1, 7282/2, 7283/1, 7283/2, 7284, 7285, 7286, 7287, 7855
Лазарица	водно земљиште	74, 76, 77, 78, 79, 80/1, 81/1, 81/5, 82/1, 82/2, 82/3, 83, 84, 85/1, 85/2, 90, 92, 93, 94, 95, 101/2, 102, 103/1, 103/2, 103/3, 103/6, 103/7, 103/9, 104/1, 104/2, 105/2, 106/2, 109/2, 109/3, 110/1, 110/2, 111/3, 111/4, 112/3, 112/4, 116/6, 116/7, 116/8, 116/9, 117/1, 117/2, 117/3, 117/4, 117/8, 118, 150/2, 151/1, 151/2, 153/1, 155/1, 156/1, 156/2, 157/2, 157/3, 157/4, 158/1, 160/1, 161, 162, 163/1, 163/2, 163/3, 163/6, 163/9, 163/10, 163/12, 163/13, 172/1, 172/2, 173/1, 173/2, 174/1, 175/1, 175/4, 176/1, 176/2, 176/3, 176/4, 177/1, 177/2, 178/1, 178/2, 184, 185, 186, 187, 188, 194/5, 194/6, 195/2, 201/1, 202/1, 202/3, 214/1, 215/1, 257/1, 263/1, 263/2, 264/5, 264/6, 264/7, 265/3, 265/8, 265/10, 265/11, 265/12, 265/13, 268/1, 268/4, 269/1, 269/4, 270/1, 270/4, 271/1, 271/4, 271/7, 271/8, 272/1, 272/4, 273/1, 273/4, 274/1, 274/4, 275/1, 275/4, 276/1, 276/3, 276/6, 276/7, 277/2, 277/3, 278/2, 278/3, 279/2, 279/3, 280/2, 280/3, 281/2, 281/5, 282/2, 282/3, 283/2, 283/3, 284/2, 296/1, 296/2, 297/1, 297/2, 298/3, 299/3, 299/4, 300/1, 300/2, 302/1, 302/4, 302/5, 569/2, 570/2, 571/4, 572/2, 572/3, 572/4, 576/1, 576/2, 576/4, 577/2, 577/3, 577/5, 578/1, 578/2, 578/3, 578/4, 580/1, 581/1, 581/2, 581/3, 581/4, 582/1, 582/2, 582/3, 583/1, 583/2, 584/2, 585/1, 585/2, 586/2, 587/1, 587/2, 588/2, 589/1, 589/2, 593/1, 593/2, 594/1, 594/2, 595/1, 595/2, 596/1, 596/2, 596/3, 596/4, 596/5, 596/6, 596/7, 596/8, 596/9, 596/10, 596/11, 596/12, 597/1, 598/1, 598/2, 598/3, 599/1, 600/1, 601/2, 652/1, 653/1, 654/1, 655/1, 655/2, 656/1, 656/2, 661/2, 661/4, 662/1, 662/2, 663/5, 663/6, 663/7, 663/8, 663/11, 663/12, 663/13, 673/3, 673/4, 673/5, 674/1, 677/1, 2076/7, 2076/8, 2080/1,	80/2, 80/3, 81/8, 91, 103/8, 109/4, 117/5, 117/6, 117/7, 150/3, 151/3, 151/4, 153/2, 155/2, 156/3, 157/5, 158/2, 160/2, 173/3, 173/4, 174/2, 175/3, 176/5, 176/6, 178/3, 263/3, 264/4, 298/2, 301/1, 576/3, 577/1, 577/4, 577/6, 577/7, 578/5, 581/9, 581/10, 582/6, 584/3, 585/3, 586/1, 586/3, 587/3, 588/1, 593/3, 593/4, 594/3, 594/4, 595/3, 595/4, 596/13, 596/14, 596/15, 596/16, 596/17, 596/18, 596/19, 596/20, 597/2, 597/3, 598/4, 598/5, 598/6, 598/7, 598/8, 598/9, 599/2, 599/3, 600/2, 601/5, 652/2, 653/2, 654/2, 656/3, 656/4, 661/5, 662/3, 663/16, 663/17, 663/18, 663/19, 673/6, 677/3, 2076/5, 2076/6, 2080/18, 2081/4, 2103/103, 2103/104, 2125/11, 2133/2, 2134/3, 2134/4, 2134/6, 2134/7, 2136/2

КО	Парцеле водног земљишта и позајмишта материјала		
	намена	Делови КП	Целе КП
		2080/13, 2080/14, 2081/1, 2081/3, 2082/1, 2082/7, 2103/1, 2103/33, 2103/34, 2103/101, 2103/102, 2125/2, 2125/5, 2125/18, 2133/1, 2134/1, 2134/2, 2134/5, 2136/1, 2137	
Лазарица	водно земљиште-позајмиште	175/4, 275/4, 276/6, 276/7, 277/3, 278/3, 279/3, 280/3, 281/5, 282/3, 283/3, 284/2, 296/1, 296/2, 297/1, 297/2, 298/3, 299/4, 300/1, 300/2, 302/1, 302/4, 302/5, 471/4, 2081/2, 2082/4, 2125/18, 2132/5	169, 175/2, 275/3, 276/4, 276/5, 277/1, 278/1, 279/1, 280/1, 281/1, 281/3, 281/4, 282/1, 283/1, 284/1, 285, 286/1, 286/2, 286/3, 286/4, 286/5, 287/1, 287/2, 288, 289, 290, 291, 292, 293, 294, 295, 298/1, 299/1, 299/2, 302/2, 302/3, 303, 304, 305, 306, 307/1, 307/2, 308/1, 308/2, 309, 310, 311/1, 311/2, 312, 313, 314/1, 314/2, 315, 316, 317, 318, 319, 320, 321, 323, 335, 336, 337, 447/3, 470/2, 471/5, 471/6
Макрешане	водно земљиште	102, 111, 1217, 1218, 1219, 1222, 1223, 1224, 1225, 1226, 1228, 1229, 1231, 1232, 1233, 1234, 1444/1, 1445/1, 1446/1, 1446/4, 1447/1, 1447/4, 1448/1, 1449/1, 1450/1, 1451/4, 1451/5, 1452/4, 1452/5, 1452/6, 1453/8, 1453/10, 1453/11, 1453/12, 1454/1, 1454/2, 1455/2, 1456/2, 1457/2, 1459/2, 1460/2, 1462/1, 1462/4, 1464/2, 1465/2, 1466/2, 1467/1, 1467/4, 1468/1, 1469/1, 1470/1, 1471/1, 1472/1, 1473/1, 1474/1, 1475/1, 1477/2, 1478/2, 1479/2, 1480/2, 1481/2, 1490/1, 1491, 1499/1, 1500/1, 1500/2, 1501/1, 1502/1, 1503/1, 1504/1, 1505/1, 1506, 1509, 1511/1, 1511/2, 1516/1, 1516/4, 1517/1, 1517/2, 1517/3, 1518/1, 1519/1, 1519/2, 1520/1, 1520/2, 1521/2, 1534/2, 1535/2, 1536/1, 1536/3, 1539/1, 1540/1, 2685/2, 2688/2, 2688/3, 2689/3, 2696/3, 2697/1, 2697/2, 2698/1, 2698/2, 2698/3, 5752/2, 7123/1, 7167/34, 7167/35, 7168/101, 7168/106, 7168/107, 7168/123, 7168/124, 7168/135, 7168/185, 7168/234, 7168/237, 7168/241, 7169/2, 7169/6, 7169/7, 7169/10, 7175/5	1220, 1221, 1446/5, 1447/5, 1451/1, 1452/1, 1453/1, 1453/2, 1453/3, 1455/1, 1456/1, 1457/1, 1458, 1459/1, 1460/1, 1461, 1462/2, 1462/3, 1463, 1464/1, 1465/1, 1466/1, 1467/3, 1492, 1493/1, 1493/2, 1494/1, 1494/2, 1495/1, 1495/2, 1496/1, 1496/2, 1497/1, 1497/2, 1498, 1501/2, 1502/2, 1503/2, 1504/2, 1505/2, 1510/1, 1510/2, 1510/3, 1510/4, 1516/5, 1518/2, 1536/2, 2685/3, 2688/4, 2696/2, 2697/3, 7168/125, 7168/126, 7168/127, 7168/128, 7168/129, 7168/130, 7168/131, 7168/132, 7168/133, 7168/134, 7168/238, 7168/239, 7169/11
Пепељевац	водно земљиште	23, 24, 25, 31/2, 32, 33, 35, 36/1, 37, 39/1, 39/2, 40/1, 41, 45, 48, 49/1, 51/1, 51/2, 51/3, 52, 53/1, 53/2, 54, 56/1, 59, 63/1, 63/2, 64, 65, 66, 4049, 4071	34, 38, 42, 43, 44
Шанац	водно земљиште	860/2, 863/2, 864/2, 868/3, 869/3, 870/2, 870/3, 871/3, 871/5, 872/2, 874/2, 875/4, 875/6, 875/8, 876/4, 876/5, 876/6, 877/2, 877/3, 878/4, 879/3, 880/4, 881/3, 4283, 4284, 4285, 4299, 4300, 4301, 4302, 4303, 4304/1, 4305/1, 4307/1, 4326/1, 4328/2, 4329/1, 4330/1, 4331/1, 4333/1, 4334/1, 4335/1, 4336/1, 4337/1, 4338/1, 4339/1, 4339/3, 4340/1, 4340/3, 4341/1, 4341/3, 4342/1, 4342/3, 4343/1, 4343/3, 4344/1, 4344/3, 4345/1, 4345/3, 4346/1, 4347/1, 4410/4, 4410/5, 4411/1, 4411/3, 4411/4, 4411/5, 4412/2, 4413/1, 4413/2, 4414, 4415/1, 4415/2, 4416, 4417/1, 4417/2, 4417/3, 4418/1, 4418/2, 4418/3, 4419/1, 4419/2, 4419/3, 4420, 4783/64, 4783/65, 4783/70, 4783/71, 4783/73, 4783/74, 4783/75, 4783/76,	871/4, 871/6, 872/3, 874/3, 875/5, 875/7, 875/9, 876/3, 4413/3, 4419/4, 4783/80, 4784/158, 4784/159, 4784/160, 4784/161, 4806/94, 4806/95, 4807/110, 4807/122, 4813/1

КО	Парцеле водног земљишта и позајмишта материјала		
	намена	Делови КП	Целе КП
		4783/77, 4783/78, 4783/79, 4783/83, 4783/84, 4783/85, 4783/86, 4784/69, 4784/70, 4784/146, 4784/147, 4784/148, 4784/149, 4784/150, 4784/151, 4784/152, 4784/153, 4784/154, 4784/155, 4784/156, 4784/157, 4784/165, 4784/176, 4784/177, 4784/178, 4784/179, 4784/180, 4784/181, 4784/182, 4784/183, 4784/184, 4784/185, 4784/186, 4784/187, 4806/1, 4806/181, 4806/240, 4807/106, 4807/107, 4807/108, 4807/109, 4807/118, 4807/119, 4807/123, 4807/238, 4807/239, 4807/242, 4807/243, 4807/244, 4807/245, 4807/246, 4807/247, 4807/248, 4808/114, 4813/2	
Шанац	водно земљиште- позајмиште	4348, 4349, 4350, 4351, 4352, 4355/1, 4355/2, 4355/7, 4355/8, 4356/1, 4356/2, 4357/1, 4358/1, 4359, 4360, 4361/1, 4361/4, 4362/1, 4362/6, 4362/9, 4363, 4368, 4369, 4376, 4379, 4380, 4381, 4382, 4383, 4384/1, 4384/2, 4701, 4702, 4711, 4782, 4784/96, 4784/97, 4784/98, 4784/99, 4784/100, 4784/101, 4784/102, 4784/107, 4784/108, 4784/109, 4784/122, 4784/123, 4784/126, 4784/127, 4784/130, 4784/131, 4784/132, 4784/133, 4784/134, 4784/135, 4784/138, 4784/139, 4784/141, 4784/142, 4784/143, 4784/164, 4807/1, 4807/234	4377, 4378, 4385, 4386, 4387, 4784/110, 4784/136, 4784/137, 4784/140, 4784/162

КО	Парцеле одлагалишта материјала	
	Делови КП	Целе КП
Бивоље	898, 899, 901, 903, 904, 943, 944/1, 3387/1	902, 905, 906, 907, 908, 909, 910, 911, 912, 913, 914, 915, 916, 917/1, 917/3, 917/4, 921/1, 921/2, 921/3, 922/1, 922/2, 923/1, 923/2, 924, 925/1, 925/2, 926, 927/1, 927/2, 928, 929, 1339, 1340, 1341, 1342/1, 1342/2, 1342/3, 1343, 1344
Бела Вода	4953, 5109/4, 5110/1, 5110/2, 5110/3, 5111, 5112, 5113, 5135, 5136, 5137, 5138, 5139	4947, 4948/1, 4948/2, 4954, 4967, 4968/1, 4968/2, 4969, 4970/1, 4970/2, 4971, 4972, 4973, 4974, 4975, 4976, 4977, 4978, 4979, 4980, 4981, 4982, 4983, 4984/1, 4984/2, 4984/3, 4984/4, 4984/5, 4984/6, 4984/7, 4984/8, 4984/9, 4984/10, 4984/11, 4984/12, 4984/13, 4984/14, 4984/15, 4984/16, 4984/17, 4984/18, 4984/19, 5109/1, 5109/2, 5109/3, 5109/5, 5109/6, 5114, 5115, 5116, 5117/1, 5117/2, 5126/3, 5127, 5128, 5129
Макрешане		7006/1, 7007/1, 7007/2, 7008/1, 7009/1, 7010, 7011/1, 7012/1, 7013/1, 7013/2, 7014, 7015, 7016, 7017, 7024/1, 7025/1, 7026/1, 7027/1
Читлук	85, 86, 89/1, 91/1, 96/1, 97/1, 98/2, 101/2, 102/2, 103/1, 104/1, 105/1, 105/2, 106/1, 131, 1123/3, 2044/2, 2061/24, 2061/25, 2061/27, 2061/28, 2061/58, 2061/152	89/2, 89/3, 89/4, 90/1, 90/2, 91/2, 92, 93, 94, 95, 107, 108, 109/1, 109/2, 110, 111, 112, 113, 114, 115/1, 115/2, 116/1, 116/2, 117, 118/1, 118/2, 119/1, 119/2, 119/3, 120, 121, 122, 123/1, 123/2, 123/3, 123/4, 124, 125/2, 126, 127/1, 127/2, 128, 129, 130/1, 130/2, 130/3, 132, 134, 135/1, 135/2, 136/1, 136/2, 136/3, 136/4, 136/5, 137, 138, 139, 141, 143, 145, 146/1, 146/2, 146/3, 147, 152, 153, 154, 155, 156, 1115/1, 1116, 1117, 1119/1, 1119/2, 1120/1, 1120/2, 1121, 2061/26, 2061/29, 2061/30, 2061/31, 2061/32, 2061/33, 2061/34, 2061/35, 2061/36, 2061/37, 2061/38, 2061/39, 2061/40, 2061/41, 2061/42, 2061/43, 2061/44, 2061/45, 2061/46, 2061/47, 2061/48, 2061/49, 2061/50, 2061/51, 2061/52, 2061/53, 2061/54, 2061/55, 2061/56, 2061/57, 2061/59, 2061/60
Шанац	4782, 4807/1	

КО	Парцеле путног земљишта	
	Делови КП	Целе КП
Јасика	3262/22, 3262/25, 3262/74, 3262/101, 3262/106, 3263/56	3262/23, 3262/26, 3262/27, 3262/28, 3262/29, 3262/71, 3262/72, 3262/73, 3262/85, 3262/86, 3262/87, 3262/88, 3262/89, 3262/99, 3263/133
Лазарица	690/1, 693/1, 694, 695/1, 699/1, 700/3, 2082/4, 2103/62, 2103/63, 2103/89, 2103/93, 2103/112, 2103/113	447/2, 448/2, 449/2, 450/2, 451/5, 451/6, 451/7, 451/8, 452/2, 453/2, 454/2, 455/5, 455/6, 455/7, 455/8, 456/3, 457/1, 695/2, 2083/5, 2103/54, 2103/55, 2103/64, 2103/67, 2103/91, 2103/92, 2103/99
Читлук	160/1, 161, 162, 163, 164, 2040/2	

Општина Трстеник

КО	Парцеле водног земљишта и позајмишта материјала		
	намена	Делови КП	Целе КП
Богдање	водно земљиште	2376, 2378, 2379, 2390, 2391/1, 2391/2, 2392, 2393/1, 2393/2, 2395, 2396, 2397, 2398/1, 2399, 2400, 2401/1, 2401/2, 2402/1, 2403, 2406, 2407, 2408/1, 2409/1, 2411/1, 2411/2, 2411/3, 2411/12, 2412/2, 2413, 2414, 2415, 2416, 2420, 2422, 2423, 2425, 2428, 2429/1, 2429/2, 2429/3, 2429/4, 2429/5, 2430, 2431, 2432, 2436, 2442, 2443, 2444, 2446, 2450, 2453, 2454, 2458, 2460, 2461, 2463, 2464, 2467, 2470, 2473, 2476, 2478, 2479, 2482, 2483, 2485, 3254, 3255, 3256, 3257, 3258, 3277, 3278/1, 3279, 3280, 3281, 3282, 3283, 3284/1, 3285, 3288/1, 3288/2, 3289/1, 3289/2, 3290/1, 3290/2, 3297/1, 3297/2, 3303/1, 3309, 3310, 3311, 3322, 3323, 3324, 3325, 3326, 3327, 3328, 3335, 3336/1, 3337/1, 3338, 3342/1, 3343, 3346/1, 3375, 3376, 3377/1, 3382, 3383, 3384, 3385, 3392, 3397, 3398, 3399, 3400, 3401, 3406, 3407, 3408, 3414, 3415, 3416, 3429/1, 3430/3, 3431/3, 3432/2, 3433/3, 3434/3, 3436/1, 3437/1, 3438/1, 3438/3, 3439/1, 3440/1, 3441, 3447/1, 3447/4, 3447/5, 3447/6, 3447/10, 3447/14, 3448/3, 3449, 3452/3, 3453/1, 3453/2, 3456, 3457/2, 3459/1, 3460/1, 3460/3, 3461/1, 3461/2, 3461/3, 3463, 3464, 3465/1, 3466/1, 3467, 3468, 3469/2, 3470/1, 3471, 3472/1, 3472/2, 3472/3, 3472/4, 3472/5, 3472/11, 3473/1, 3473/2, 3473/3, 3473/4, 3473/5, 3473/6, 3474, 3478, 3481, 3485, 3486, 3487, 3488, 3500, 3501, 3504/2, 3505, 3506, 3507, 3508, 3509, 3511, 3513, 3530/1, 3530/2, 3531/2, 3650, 3651, 3686, 3692, 3695, 3696, 3697, 3699, 3700, 3701, 3702, 3704, 3705, 3708, 3709, 3711, 3712, 3713, 3714, 3715, 3716, 3717/1, 3717/2, 3718/1, 3718/2, 3719/1, 3719/2, 3719/3, 3719/4, 3720/1, 3720/2, 3720/3, 3720/4, 3721/2, 3721/3, 3722/2, 3723/1, 3723/4, 3724/5, 3724/6, 3724/7,	2375, 2377, 2394, 2404, 2405, 2411/9, 2411/10, 2411/11, 2417, 2418, 2419, 2421, 2433, 2434, 2435, 2451, 2452, 2455, 2456, 2457, 2459, 2462, 2468, 2469, 2474, 2475, 2477, 3259, 3260, 3261, 3262, 3263, 3264, 3265, 3266, 3267, 3268, 3269, 3270, 3271, 3272, 3273, 3274/1, 3274/2, 3275, 3276, 3278/2, 3286, 3287, 3288/3, 3289/3, 3289/4, 3291, 3292, 3293, 3294, 3295, 3296, 3298, 3299, 3300, 3301, 3302, 3409, 3410, 3411, 3412, 3413, 3431/4, 3439/2, 3448/5, 3479, 3480, 3502, 3503, 3504/1, 3504/3, 3730/2, 3737/2, 3748/2, 3758, 3779/2, 3781, 3790/2, 3791, 3792, 3800/5, 3804/1, 3810/5, 3811/1, 3812/1, 3813/1, 4097/2, 4098/2, 4101/2, 4107, 4109, 4110, 4151/4, 4161/1, 4163, 4165/2, 4175/2, 4176/2, 4180, 4186/1, 4224/2, 4261

КО	Парцеле водног земљишта и позајмишта материјала		
	намена	Делови КП	Целе КП
		3724/8, 3727/2, 3727/4, 3728/1, 3729/1, 3730/1, 3731/1, 3733/1, 3733/2, 3734/1, 3734/2, 3737/1, 3737/3, 3738, 3741/1, 3741/2, 3742/1, 3742/2, 3743/1, 3743/2, 3744/1, 3744/3, 3744/4, 3744/6, 3748/1, 3749/1, 3749/3, 3750/1, 3751/1, 3752/1, 3756/2, 3757, 3760/1, 3765/1, 3765/2, 3766/1, 3766/2, 3767/1, 3767/2, 3768/1, 3768/2, 3769/1, 3770/1, 3771/1, 3772/1, 3773/1, 3773/2, 3773/3, 3773/5, 3775/1, 3776/1, 3777/1, 3777/2, 3778, 3779/1, 3780, 3782, 3784, 3785, 3786, 3787, 3788, 3789, 3790/1, 3793/1, 3793/2, 3794, 3795, 3796/1, 3796/2, 3797/1, 3799, 3800/1, 3800/2, 3800/3, 3801, 3802, 3803/1, 3805/1, 3807/1, 3808/1, 3810/3, 3814/1, 3815/1, 3816/1, 3832, 4089/1, 4089/2, 4089/4, 4089/5, 4089/6, 4090/1, 4091/1, 4092/1, 4097/1, 4097/4, 4097/5, 4098/1, 4100, 4101/3, 4101/4, 4102/1, 4104/1, 4106, 4108, 4111/1, 4111/4, 4111/5, 4122, 4123/1, 4148, 4149/1, 4149/3, 4150/1, 4151/1, 4151/2, 4152/1, 4152/2, 4153/1, 4153/2, 4155/1, 4155/2, 4156/1, 4156/2, 4156/5, 4157/1, 4158/1, 4159/1, 4160/1, 4160/2, 4161/2, 4162, 4164, 4165/1, 4167, 4168, 4169, 4170, 4171, 4172/1, 4172/2, 4173/1, 4173/2, 4174/1, 4174/2, 4175/1, 4176/1, 4177/1, 4177/2, 4178, 4179, 4181, 4182, 4183/1, 4183/3, 4184/1, 4184/2, 4185, 4186/2, 4187/1, 4187/2, 4188/2, 4188/3, 4191, 4220, 4221, 4222/1, 4222/2, 4223/1, 4223/2, 4224/1, 4224/3, 4226/1, 4226/2, 4228, 4238, 4260, 4263	
Богдање	водно земљиште-позајмиште	2305, 2306, 2309/2, 2316, 2318/1, 2318/2, 2320/2, 2321, 2322, 2323, 2324, 2325, 2327, 2328/1, 2329, 2332, 2397, 2398/1, 2399, 2400, 2401/1, 2401/2, 2402/1, 2403, 2406, 2407, 2408/1, 2409/1, 2420, 2422, 2428, 2429/2, 2429/3, 2429/4, 2431, 2432, 2436, 2442, 2443, 2444, 2446, 2450, 2453, 2454, 2460, 2461, 3336/1, 3337/1, 3338, 3343, 3363, 3367, 3415, 3448/3, 3449, 3456, 3459/1, 3461/2, 4191, 4215, 4222/1, 4228, 4236, 4238, 4251	2255, 2256, 2257, 2258, 2259/1, 2260/2, 2260/3, 2261/1, 2261/2, 2262/1, 2262/2, 2263/1, 2263/2, 2264, 2265, 2266, 2267, 2268/1, 2268/2, 2269/1, 2269/2, 2270/1, 2270/2, 2271, 2272, 2273, 2274, 2275, 2276, 2277/1, 2277/2, 2278, 2279, 2280/1, 2280/2, 2280/3, 2281, 2282, 2283, 2284/1, 2284/2, 2285/1, 2285/2, 2286, 2287, 2288, 2289, 2290, 2291, 2292/1, 2292/2, 2293, 2294, 2295, 2296, 2297/1, 2297/2, 2297/3, 2297/4, 2297/5, 2297/6, 2298/1, 2298/2, 2298/3, 2298/4, 2299, 2300/1, 2300/2, 2300/3, 2300/4, 2300/5, 2302/1, 2302/2, 2303/1, 2303/2, 2303/3, 2303/4, 2304/1, 2304/2, 2304/3, 2304/4, 2304/5, 2307, 2308/1, 2308/2, 2309/1, 2310, 2311, 2312, 2313, 2314, 2315, 2319/1, 2319/2, 2320/1, 2408/2, 2410/1, 2410/2, 2410/3, 2411/1, 2411/2, 2411/3, 2411/4, 2412/1, 2429/1, 2437, 2438/1, 2438/2, 2439, 2440, 2441, 2445, 2447, 2448, 2449/1, 2449/2, 3339/1, 3340/1, 3341/1, 3342/1, 3342/2, 3344,

КО	Парцеле водног земљишта и позајмишта материјала		
	намена	Делови КП	Целе КП
			3345, 3346/1, 3348, 3349, 3350, 3351, 3352, 3353, 3354, 3355, 3356, 3357/1, 3357/2, 3357/3, 3360/2, 3361, 3362, 3368, 3369, 3379, 3380, 3389, 3390, 3394, 3395, 3403, 3404, 3417, 3418, 3419, 3420, 3421/1, 3421/2, 3422, 3423, 3424, 3425/1, 3425/2, 3426, 3427, 3428, 3429/1, 3430/1, 3430/3, 3431/2, 3431/3, 3433/1, 3434/1, 3435/1, 3436/1, 3438/1, 3438/2, 3439/1, 3448/2, 3448/4, 3450, 3451, 3452/1, 3453/2, 3454, 3455, 3457/1, 3457/3, 3458, 4089/2, 4089/4, 4090/1, 4223/1, 4245, 4246, 4247, 4249, 4250
Доњи Рибник	водно земљиште	1, 2/1, 2/2, 2/3, 3, 4, 7/1, 7/2, 7/3, 81, 82/1, 82/2, 87, 88, 93, 97/1, 97/2, 98/1, 98/2, 98/3, 99/1, 99/2, 99/3, 100	
Доњи Рибник	водно земљиште-позајмиште	4, 5/1, 5/2, 7/2, 7/3, 838	6, 8, 9/1, 9/2, 9/3, 9/4, 10, 11, 12, 36/1, 36/2, 37/1, 38, 39, 40, 42
Горњи Рибник	водно земљиште	213/2, 214/3, 214/5, 216/2, 227/4, 227/7, 227/8, 227/9, 229/1, 230/1, 231/1, 232/1, 232/3, 233, 241/1, 241/4, 242/3, 242/5, 252/2, 252/3, 252/4, 265/1, 266/1, 267, 269/1, 270/1, 270/3, 271/1, 272/2, 272/3, 272/4, 272/6, 272/7, 272/9, 274, 275/1, 275/2, 275/3, 275/4, 276/1, 277, 279/1, 281, 282, 283, 288, 289, 290/1, 291/2, 292/1, 293, 294, 295/1, 296/2, 297/2, 298/2, 298/3, 301/1, 306/2, 306/3, 307/2, 307/3, 308/2, 308/3, 309/2, 309/3, 310/2, 310/3, 311/2, 311/3, 312/2, 312/3, 313/1, 313/4, 313/6, 313/7, 314/2, 314/4, 315/2, 315/4, 316/2, 316/4, 317/1, 317/2, 317/4, 317/5, 318/2, 318/3, 318/4, 318/5, 318/9, 318/10, 318/11, 319/1, 320/1, 320/2, 320/3, 321/1, 322/2, 335/2, 336/3, 337/1, 338/1, 338/3, 345, 348/1, 349/1, 350/2, 350/4, 350/5, 1821/1, 1821/2, 1821/3, 1821/4, 1821/7, 1821/8, 1821/9, 1821/10, 1821/11, 1821/12, 1821/13, 1821/14, 1821/15, 1821/16, 1821/17, 1821/28, 1822/1, 1822/3, 1823/1, 1826, 1844/1, 1847, 1848	213/1, 265/2, 265/3, 270/4, 273, 278/2, 284, 285, 286, 287, 301/3, 302/2, 303/2, 304/2, 305/2, 318/6, 318/12, 319/3, 350/3, 1821/5, 1821/6
Горњи Рибник	водно земљиште-позајмиште	252/2, 1823/1	218, 219, 220, 221, 222, 223, 224, 225, 227/1, 227/3, 228/1, 228/2, 243, 244, 245, 246, 247, 248, 249, 250, 251, 254/1, 254/2, 255, 256, 257, 258, 259, 260, 263/1, 263/2, 264, 359
Грабовац	водно земљиште	452/1, 522, 544, 581/1, 1298, 1299, 1301, 1305, 1306, 1307, 1311, 1312, 1313, 1314, 1315, 1316, 1320, 1323, 1324, 1327, 1328, 1329/1, 1329/2, 1330/1, 1330/2, 1331, 1332/2, 1334, 1335, 1336/1, 1336/2, 1336/3, 1336/4, 1336/5, 1341/1, 1341/5, 1341/6, 1341/7, 1341/8, 1341/9, 1341/10, 1341/16, 1341/17, 1341/18, 1341/19,	1297, 1300, 1302, 1303, 1304, 1308, 1309, 1310, 1321, 1322, 1325, 1341/11, 1341/12, 1341/13, 1341/14, 1341/15, 1414, 1416, 1462/1, 1464/2

КО	Парцеле водног земљишта и позајмишта материјала		
	намена	Делови КП	Целе КП
		1341/20, 1341/21, 1341/23, 1356/1, 1365, 1367, 1368, 1373, 1374, 1377, 1378, 1380, 1381, 1382, 1383/2, 1383/3, 1384, 1385, 1386, 1387/1, 1387/2, 1388, 1389, 1390/2, 1392/1, 1392/2, 1393, 1394, 1395, 1396/3, 1400, 1401/1, 1407, 1408/1, 1409, 1410/1, 1410/2, 1411, 1413, 1415, 1417, 1418/1, 1419/1, 1420, 1421, 1422, 1423, 1426, 1427, 1449/1, 1462/2, 1949, 1950, 1952/1, 1952/3, 1954/2, 1956, 1968	
Лозна	водно земљиште	832, 833, 834, 835/1, 836, 837, 842, 843, 844, 847, 848, 850, 851, 853, 854, 857, 858, 860, 861/1, 1005/1, 1006, 1007, 1008, 1009, 1010/1, 1010/2, 1010/3, 1011, 1012, 1013, 1014, 1015, 1017, 1018/3, 1018/4, 1019/3, 1020/1, 1020/2, 1345/1, 1345/267, 1345/268	845, 846, 849, 1010/5, 1010/6, 1010/7, 1016
Медвеђа	водно земљиште	5281, 5283, 5284, 5287, 5291/1, 5291/2, 5291/3, 5292, 7358, 7359, 7360, 7361, 7362, 7365, 7369, 7370, 7371, 7377, 7378, 7379, 7380, 7385/1, 7386/1, 7387/1, 7388, 7603, 7604, 7605, 7606/1, 7606/4, 7606/5, 7606/6, 7606/10, 7606/11, 7606/15, 7606/16, 7606/18, 7606/20, 7606/21, 7606/26, 7606/27, 7606/30, 7606/31, 7606/34, 7606/35, 7606/36, 7606/37, 7606/38, 7606/39, 7606/40, 7607, 7608, 7609/1, 7609/3, 7609/4, 7609/5, 7609/6, 7610, 7611, 7612, 7613/1, 7613/2, 7614/1, 7615, 7616, 7617, 7618, 7634/1, 7634/2, 7634/3, 7637/2, 7637/3, 7639, 7644, 7646, 7647, 7652, 7653, 7654/1, 7655/1, 7657, 7660, 7661/1, 7662/2, 7662/3, 7662/4, 7662/5, 7664/1, 7664/2, 7666/1, 7666/3, 7668, 7669, 7685, 7686, 7687, 7689, 7691/1, 7691/2, 7736, 7737, 7738, 7740, 7750, 7751, 7752, 7753, 7754, 7756, 7885, 7886, 7891, 7892, 7899, 7900, 7901/1, 7902, 7903, 7904, 7906, 7910, 7911, 7920, 7922/1, 7922/2, 7923, 7926, 7928, 7932, 7933, 7975/2, 7976/3, 7977/1, 7977/2, 7978, 7984/1, 7987/3, 7989/3, 7990/2, 7993/1, 8016, 8017/2, 8020/1, 8021/1, 8022, 8024/2, 8025/1, 8026/1, 8029/1, 8031, 8032/1, 8032/3, 8033/1, 8033/3, 8034/1, 8034/3, 8037/1, 8037/2, 8037/4, 8037/5, 8039/2, 8039/3, 8041/1, 8041/4, 8042/2, 8042/3, 8047/3, 8048/1, 8051/1, 8052, 8053, 8071, 8072, 8085/1, 8086, 8087/1, 8088, 8089, 8090, 8092, 8094, 8098, 8099, 8125, 8126, 8127, 8128, 8129, 8131/1, 8131/2, 8133, 8135, 8138, 8139, 8141, 8142, 8143/5, 8144, 8145, 8146/2, 8148/2, 8150/1, 8150/2, 8150/3, 8151/2, 8153, 8154, 8155, 8156, 8157, 8158, 8159, 8160, 8161, 8162, 8163, 8164, 8165/1,	5282, 7385/2, 7385/3, 7606/2, 7606/3, 7606/7, 7606/8, 7606/9, 7606/12, 7606/13, 7606/14, 7606/17, 7606/19, 7606/22, 7606/23, 7606/24, 7606/28, 7606/29, 7606/32, 7609/2, 7614/2, 7635, 7636, 7666/2, 7690, 7739, 7755, 7901/2, 7901/3, 7905, 7907, 7908, 7909, 7924, 7925, 7927, 7929, 7930, 7931, 7983/1, 8019/2, 8029/3, 8030/1, 8091, 8132, 8143/1, 8143/2, 8143/3, 8143/4, 8146/1, 8147, 8148/1, 8149, 8151/1, 8152, 8165/3, 8166, 8169, 8170, 8173, 8174, 8177, 8181, 8185, 8186, 8189, 8190, 8191, 8192, 8197, 8198, 8199, 8200, 8203, 8207, 8208, 8209, 8210, 8211, 8217, 8218, 8223, 8224, 8228/1, 8228/2, 8231, 8386, 8387, 8388, 8389, 8408/6, 8484, 8485, 8576, 8577, 8666/5, 8671/1, 8772, 8773, 8774, 8775, 8776, 8777, 8778, 8779, 8780, 8781, 8784, 8785, 8791, 8800, 8802/2, 8811, 9112, 9189/4, 9199/2, 9231, 9344/2, 9394/2, 9394/3, 9395/2, 9395/3, 9409/1, 9410/1, 9417/2, 9420/1, 9420/2, 9420/3, 9454/74, 9454/75, 9454/76, 9454/77, 9454/78, 9454/79, 9454/80, 9454/82, 9454/83, 9454/84, 9454/85, 9454/87, 9454/88, 9454/241, 9454/260, 9455/24, 9455/25, 9455/26, 9455/27, 9535/4, 9535/5, 9535/6, 9535/7, 9535/8, 9535/9, 9535/10, 9536/16, 9536/17, 9536/18

КО	Парцеле водног земљишта и позајмишта материјала	
	намена	Делови КП
		<p>8165/2, 8167, 8168, 8171, 8172, 8175, 8176, 8178, 8179, 8180, 8182, 8184, 8187, 8188, 8193, 8196, 8201, 8202, 8204, 8206, 8212, 8213, 8214, 8215, 8216, 8219, 8222, 8225, 8226, 8227, 8229, 8230, 8232, 8235, 8359, 8360, 8363, 8364, 8367, 8368, 8371, 8372, 8375, 8376, 8378, 8379, 8380, 8381/1, 8382/1, 8382/2, 8383, 8384, 8385, 8390, 8391, 8394, 8395, 8396, 8398, 8406/2, 8407/1, 8407/3, 8408/3, 8408/4, 8408/5, 8409/3, 8409/4, 8409/5, 8411/5, 8411/6, 8411/10, 8471/2, 8472, 8474/2, 8475/1, 8475/3, 8478/2, 8479/1, 8480/2, 8482/3, 8482/4, 8482/5, 8482/6, 8483, 8486, 8487/1, 8488, 8489/1, 8489/2, 8490, 8491/1, 8491/3, 8491/4, 8492/1, 8492/2, 8493, 8494, 8495/1, 8495/3, 8496/1, 8496/3, 8497, 8498, 8499/1, 8499/3, 8500/1, 8500/3, 8502/1, 8502/2, 8502/4, 8502/6, 8504/1, 8504/3, 8505/1, 8505/3, 8506/3, 8506/4, 8507/1, 8507/3, 8508/1, 8508/3, 8509/1, 8509/3, 8510/1, 8510/3, 8511/2, 8511/3, 8512/1, 8512/3, 8513/1, 8513/3, 8514/1, 8514/3, 8516/1, 8516/3, 8517/1, 8517/3, 8529/1, 8529/3, 8530/1, 8530/3, 8531/1, 8531/3, 8532/1, 8532/3, 8533/1, 8533/3, 8534/1, 8534/2, 8534/5, 8534/6, 8535/1, 8535/2, 8536/1, 8536/3, 8537/1, 8537/3, 8538/1, 8538/3, 8539/1, 8539/3, 8540/1, 8540/3, 8541/1, 8541/3, 8542/1, 8542/3, 8543/1, 8543/3, 8544/1, 8544/3, 8545/1, 8545/3, 8546/1, 8546/3, 8547/1, 8550/1, 8551, 8556/1, 8556/4, 8557/1, 8557/3, 8559/1, 8559/3, 8561/1, 8561/2, 8561/4, 8563/1, 8563/3, 8564, 8565, 8566, 8567/1, 8567/3, 8568/1, 8568/3, 8569, 8570, 8571/1, 8572/1, 8573/2, 8574/1, 8575, 8578, 8579/1, 8579/2, 8580, 8581/2, 8581/4, 8581/5, 8665, 8666/1, 8666/2, 8671/3, 8672/1, 8672/3, 8679/1, 8679/3, 8680/1, 8680/3, 8686/1, 8686/3, 8724/2, 8736/1, 8737/1, 8737/4, 8745/1, 8746/1, 8758, 8759, 8760, 8764, 8765, 8766, 8767, 8768, 8769, 8770, 8771, 8783, 8786, 8788, 8790/1, 8790/2, 8792, 8793, 8794, 8795, 8796, 8797, 8798, 8799/1, 8801, 8802/1, 8802/3, 8803/1, 8803/2, 8804, 8805, 8806/1, 8810, 8812, 8815, 8819, 8828, 9106/1, 9107, 9111, 9113/2, 9118, 9121, 9124, 9127, 9128, 9131, 9137/1, 9137/2, 9137/3, 9140, 9153, 9154, 9157, 9158, 9161, 9163, 9164/1, 9167, 9168, 9169, 9170, 9172, 9173, 9175, 9184/1, 9189/2, 9189/3, 9190/1, 9190/2, 9192, 9198, 9199/1, 9200, 9227, 9228, 9229/1, 9229/4, 9229/5, 9230, 9232/1,</p>

КО	Парцеле водног земљишта и позајмишта материјала		
	намена	Делови КП	Целе КП
		<p>9232/2, 9232/3, 9233, 9234, 9236, 9237/1, 9237/2, 9238/1, 9241, 9242/1, 9242/2, 9243/1, 9243/2, 9243/3, 9248, 9249, 9250, 9251, 9254, 9255, 9256, 9257, 9258, 9259, 9262, 9267, 9268, 9271, 9272/3, 9272/4, 9275, 9276, 9338/1, 9339/2, 9340, 9341, 9342, 9343, 9344/1, 9345, 9347, 9393, 9394/1, 9395/1, 9395/5, 9396/1, 9396/2, 9401, 9402/1, 9402/2, 9403/1, 9403/2, 9403/3, 9404, 9408, 9409/2, 9410/2, 9411, 9416, 9417/1, 9417/3, 9418, 9419/1, 9419/2, 9428, 9430/2, 9430/3, 9453, 9454/62, 9454/71, 9454/72, 9454/73, 9454/81, 9454/86, 9454/89, 9454/90, 9454/91, 9454/92, 9454/93, 9454/94, 9454/95, 9454/96, 9454/97, 9454/98, 9454/99, 9454/100, 9454/101, 9454/102, 9454/103, 9454/105, 9454/111, 9454/125, 9454/126, 9454/155, 9454/157, 9454/158, 9454/159, 9454/226, 9454/227, 9454/228, 9454/240, 9454/242, 9454/244, 9454/245, 9454/253, 9454/261, 9454/267, 9454/268, 9454/269, 9454/270, 9454/271, 9454/272, 9454/273, 9454/274, 9454/275, 9454/276, 9455/21, 9455/22, 9455/23, 9455/28, 9455/29, 9494, 9502, 9520, 9521, 9522, 9524/1, 9524/3, 9525/1, 9525/3, 9526/1, 9526/3, 9527/1, 9528/3, 9529, 9530/1, 9535/1, 9535/3, 9535/11, 9536/14, 9536/15, 9536/19, 9536/20, 9549/2, 9552/1, 9552/2, 9552/3, 9552/4, 9552/5</p>	
Медвеђа	водно земљиште-позајмиште	<p>7417, 7431/3, 7437, 7438/1, 7440, 7441, 7442/2, 7443, 7605, 7606/37, 7606/38, 7606/39, 7609/3, 7609/4, 7611, 7612, 7613/1, 7613/2, 7614/1, 7617, 7633/1, 7633/3, 7634/1, 7639, 7640, 7643, 7644, 7647, 7648, 7651, 7652, 7657, 7658, 7660, 7666/1, 7689, 7740, 7750, 7751, 7752, 7753, 7754, 7756, 7885, 7886, 7891, 8020/1, 8021/1, 8021/2, 8024/2, 8025/1, 8026/1, 8029/1, 8032/1, 8033/1, 8654/1, 8668/1, 8674, 8823, 8824, 8825, 8826, 8827/1, 8829/1, 8829/2, 8830/1, 8832, 8840, 8841, 8842, 9098, 9104, 9118, 9121, 9124, 9173, 9175, 9243/4, 9243/5, 9243/6, 9245, 9246, 9247, 9248, 9249, 9250, 9251, 9254, 9262, 9267, 9268, 9271, 9272/3, 9272/4, 9275, 9276, 9311, 9312, 9313, 9314, 9315, 9316, 9454/126, 9454/206, 9454/211, 9454/212, 9455/28, 9455/29, 9455/39, 9494, 9519, 9520</p>	<p>7418, 7419, 7420, 7421, 7422, 7423, 7424, 7425, 7426, 7427, 7428, 7429, 7430, 7431/1, 7431/2, 7432, 7433, 7434, 7435/1, 7435/2, 7436, 7438/2, 7444, 7445/1, 7445/2, 7446/1, 7446/2, 7447, 7448/1, 7448/2, 7449, 7450, 7451, 7452, 7453, 7454, 7455, 7456, 7457, 7458, 7459, 7460, 7461, 7462/1, 7462/2, 7464/1, 7464/2, 7464/3, 7464/4, 7465, 7466, 7467, 7468/1, 7468/2, 7469/1, 7469/2, 7469/3, 7470/1, 7470/2, 7470/3, 7470/4, 7470/5, 7470/6, 7470/7, 7618, 7619, 7620, 7621, 7622, 7623, 7624, 7625, 7626, 7627, 7628, 7629, 7630, 7631, 7659, 7664/4, 7665, 7688, 7757, 7758, 7763, 7764/1, 7764/2, 7764/3, 7764/4, 7894, 7897/1, 7897/2, 8654/4, 8663/2, 8664/2, 8668/2, 8669, 8677, 8684/1, 8684/2, 8684/3, 8684/4, 8688, 8689, 8827/2, 8827/3, 8827/4, 8827/5, 8827/6, 8827/7, 8827/8, 8827/9, 8830/2, 8830/3, 8830/4, 8833/1, 8833/2, 8834/1, 8834/2, 8835, 8836, 8837, 8838/1, 8838/2, 8839, 8843, 8844, 8845/1, 8845/2, 8845/3, 8846/1, 8846/2, 8846/3, 8847, 8848, 8849, 8850, 8851, 8852, 9081, 9082, 9083/1, 9083/2,</p>

КО	Парцеле водног земљишта и позајмишта материјала		
	намена	Делови КП	Целе КП
			9084, 9085, 9086, 9087, 9088, 9089/1, 9089/2, 9090, 9091, 9092, 9093/1, 9093/2, 9094/1, 9094/2, 9095, 9096/1, 9096/2, 9097, 9099/1, 9100/1, 9100/2, 9101, 9102/1, 9102/2, 9102/3, 9102/4, 9103/2, 9105, 9113/1, 9114/1, 9114/2, 9116, 9117, 9122, 9123, 9132, 9133, 9134/1, 9134/2, 9135, 9136, 9141, 9142, 9143, 9144, 9145, 9146, 9147, 9148, 9149, 9150, 9151, 9152, 9162, 9174/1, 9174/2, 9174/3, 9243/10, 9243/11, 9252, 9253, 9263, 9264, 9265, 9266, 9269, 9270, 9272/1, 9272/2, 9273, 9274, 9277, 9278/1, 9278/2, 9279, 9280, 9281, 9282, 9283, 9284, 9285/1, 9285/2, 9286, 9287, 9288/1, 9288/2, 9289, 9290, 9291/1, 9454/127, 9454/217, 9454/218, 9454/219, 9454/220, 9454/221, 9454/222, 9454/223, 9455/30, 9455/31, 9455/32, 9455/33, 9455/34, 9455/35, 9455/36, 9455/37, 9455/38
Оџаци	водно земљиште	245/1, 246/3, 253, 254/1, 255/1, 257/1, 258, 259, 260, 261, 262, 263, 271/1, 271/2, 272/1, 274, 277, 278, 279, 280, 281, 282, 289, 290/1, 291/2, 291/3, 292/2, 292/3, 293/3, 293/4, 293/5, 293/6, 294/1, 294/2, 295/1, 296/3, 296/4, 298, 303, 394/1, 394/2, 395/1, 395/2, 395/6, 396/2, 396/3, 397, 398, 399/2, 399/3, 400/1, 400/3, 400/4, 400/5, 400/6, 401/1, 402/1, 403/1, 404/2, 405/1, 405/3, 406/1, 407, 408/1, 408/2, 409/1, 409/3, 410, 412/1, 412/2, 414, 415/1, 416, 417, 421/1, 421/2, 424, 426, 428/1, 428/2, 431/1, 432/1, 433/1, 436, 437, 439, 440, 441, 442, 443, 444, 445/1, 445/2, 445/3, 4161/2, 4163, 4164, 4201, 4202, 4203, 4204, 4206	254/2, 272/2, 273, 283, 284, 285, 286, 287, 288, 290/3, 295/2, 395/4, 413, 418, 419, 420, 425, 427, 434, 435, 438
Почековина	водно земљиште	20, 28/1, 30/2, 30/3, 30/4, 30/5, 31, 32/1, 33/1, 33/2, 39/1, 40/1, 40/2, 46, 47, 48/1, 48/2, 49/1, 49/2, 50/1, 50/2, 52/1, 53/1, 54/1, 54/2, 55, 59, 60/1, 60/2, 61/2, 62/1, 62/2, 63, 64, 73, 74/1, 74/2, 75/1, 75/2, 77, 78/1, 79/1, 79/2, 81/3, 81/4, 126/2, 151/2, 152/1, 153/2, 154, 155/1, 155/3, 155/4, 158/2, 159/1, 160/1, 160/2, 160/3, 161, 163/1, 163/3, 164, 165, 166, 167/1, 167/2, 172, 175/1, 176, 177, 181, 183, 184, 186, 187, 188/1, 189, 190, 192/1, 195/2, 196/2, 197, 198, 199/1, 199/3, 199/4, 200, 203, 205, 208/2, 237, 243, 244/1, 244/7, 246, 247/1, 249, 250, 251, 253/1, 254, 255/2, 259, 260/2, 261, 264, 269/1, 306, 307/1, 310, 311, 312, 313/2, 343/1, 343/2, 343/5, 343/6, 343/9, 343/10, 343/11, 343/12, 345, 346, 347, 348, 350, 351, 352/1, 353, 354, 355, 357, 358, 359, 360, 362, 363, 364, 365, 366, 367, 368, 369, 370, 377/3, 378/2,	39/2, 52/2, 53/2, 78/2, 152/2, 153/1, 153/3, 155/5, 158/1, 159/2, 160/4, 162, 168, 169, 170, 171, 204, 206/1, 206/2, 207, 208/1, 208/3, 208/4, 238, 239, 240, 241, 242, 244/8, 245, 252, 255/1, 307/2, 308, 309, 380, 381, 402, 403, 404, 405, 407/1, 410, 411, 412/1, 412/2, 412/3, 412/4, 413, 414/1, 466/1, 468, 478, 539, 540/1, 540/2, 540/3, 546, 590/6, 590/7, 591, 594/1, 594/2, 1214/1, 1216, 1217, 1218/1, 1221/1, 1819/2, 1838/2, 1838/3, 1838/4

КО	Парцеле водног земљишта и позајмишта материјала		
	намена	Делови КП	Целе КП
		379/1, 379/2, 382, 383/1, 384, 401/1, 401/2, 406, 407/2, 408, 409, 415/1, 416, 417, 418, 419/1, 419/2, 419/3, 419/4, 420, 421, 422, 423, 424, 425, 466/2, 467, 469, 470, 471, 472, 473, 474, 475, 476, 477, 479, 480, 481, 482, 486, 487, 503/1, 503/2, 513, 514, 516, 517, 518, 519, 520, 521, 522/1, 522/2, 522/3, 522/4, 522/5, 522/6, 522/7, 522/8, 524, 525, 526, 527, 529, 530, 531, 532/1, 532/2, 534, 535, 536, 537, 538/1, 538/2, 541/2, 542/1, 542/2, 544, 545/1, 545/2, 547/1, 547/2, 554, 555/1, 590/3, 590/4, 590/5, 592, 593, 595, 596, 597, 598, 1212/4, 1212/8, 1213, 1214/2, 1214/3, 1214/4, 1214/6, 1215, 1218/2, 1218/3, 1219, 1220/1, 1220/2, 1220/3, 1221/2, 1221/3, 1221/4, 1818, 1819/1, 1819/3, 1820, 1821/1, 1828, 1829/1, 1830/1, 1832, 1834, 1837, 1838/1, 1838/5, 1838/7, 1838/8, 1838/9, 1840	
Стари Трстеник	водно земљиште	24, 25, 140, 141, 143, 144	
Трстеник	водно земљиште	67, 77, 78, 79, 80/1, 81/1, 82/1, 83/1, 83/5, 84/1, 85/1, 87/1, 88/1, 90/1, 93, 94, 95, 97, 105, 106, 108, 109, 124, 552/1, 671, 672, 673, 674, 675, 676, 679, 1164/2, 1164/6, 1165/5, 1166, 1167/4, 1168, 1170/1, 1171/2, 1172/1, 1172/2, 1173, 1174, 1175/2, 1175/3, 1175/4, 1176, 1177, 1178/2, 1178/3, 1178/4, 1179, 1185, 1186/1, 1187/1, 1188/1, 1189/1, 1190/1, 1191/1, 1192, 1193/1, 1194/1, 1195/1, 1210, 1589, 1590, 1592, 1595, 1596/4, 1596/5, 1597, 1608, 1609, 1610, 1614, 1615, 1617, 1618, 1619, 1620, 1621, 1622, 1623, 1624, 1625/2, 1626/2, 1627/2, 1628/2, 1629/2, 1630/2, 1631/2, 1632/2, 1633/2, 1634/2, 1635/2, 1636/2, 1638/1, 1639/1, 1640/1, 1661/1, 1661/2, 1662/1, 1663/3, 1664/1, 1664/2, 1664/4, 1665/2, 1665/3, 1666/2, 1667/1, 1668/1, 1669/2, 1670/1, 1670/2, 1670/3, 1670/4, 1670/6, 1671/1, 1676/2, 1676/3, 1682/1, 1682/3, 1683, 1684, 1685/2, 1685/3, 1686/2, 1686/3, 1687/2, 1687/3, 1688/1, 1688/3, 1689, 1690, 1706, 1707, 1708, 1709, 1710, 1711, 1712, 1713, 1714, 1715, 1716, 1717, 1718, 1719, 1720, 1721, 1722/2, 1722/3, 1723/2, 1723/3, 1724, 1725/1, 1725/3, 1726/1, 1726/3, 1727/1, 1727/3, 1728/1, 1728/3, 1729, 1730/1, 1730/3, 1731/1, 1731/3, 2008, 2009, 2010, 2015, 2016, 2017, 2018/1, 2018/2, 2020, 2022, 2023, 2024, 2025, 2059/2, 2060, 2061, 2062, 2063, 2064, 2065, 2066, 2067, 2071/1, 2072, 2073, 2074, 2075, 2076, 2081,	83/3, 86/2, 1165/3, 1165/4, 1167/3, 1171/4, 1193/2, 1611, 1612/1, 1612/2, 1635/4, 1637/1, 1640/3, 1665/4, 2133, 2134, 2135, 2136, 2137, 2138, 2533/2, 2584/3, 3071/3, 3073/3, 3074/3, 3075/3, 3077, 3092/3, 3543, 3546, 3552/1, 3571, 3573, 3588/2, 3589/3, 5399/3, 5409

КО	Парцеле водног земљишта и позајмишта материјала	
	намена	Делови КП
		<p>2082/1, 2082/2, 2082/3, 2083, 2121, 2126, 2130, 2131, 2132, 2139, 2140/1, 2140/2, 2141/1, 2141/2, 2142, 2143, 2144, 2145, 2146, 2147, 2148, 2149, 2150, 2151, 2152, 2153/1, 2153/2, 2153/3, 2154, 2155, 2156/1, 2156/2, 2156/3, 2157, 2158, 2159/1, 2159/2, 2160, 2161, 2162, 2163, 2194, 2195, 2197, 2198/1, 2198/2, 2199, 2200, 2201, 2202, 2203, 2204, 2205, 2206, 2207/1, 2207/2, 2208, 2209, 2210, 2211, 2212, 2213, 2214, 2215, 2216, 2217, 2218, 2219, 2220, 2221, 2222, 2223, 2224, 2226, 2227, 2228, 2229, 2230, 2231, 2232, 2233, 2235, 2236, 2238, 2239, 2240, 2241, 2242, 2243, 2244, 2245, 2246, 2247, 2248, 2249, 2250, 2251/1, 2251/2, 2352, 2353, 2356/1, 2359, 2360, 2361, 2362/1, 2362/2, 2363/1, 2363/2, 2364, 2365/1, 2365/2, 2366, 2367, 2368, 2369, 2373, 2374, 2375, 2376, 2377, 2378, 2380, 2381, 2382, 2383/2, 2384, 2385, 2386, 2388, 2389, 2391, 2392, 2393, 2396, 2403, 2524, 2525, 2530/1, 2531/1, 2531/2, 2532/1, 2533/1, 2534/1, 2534/4, 2537/1, 2537/2, 2538, 2539, 2551, 2554/1, 2554/2, 2584/1, 2584/2, 2584/4, 2585, 2586, 2587, 2588, 2590, 2591, 2593/1, 2615, 2616, 2618, 2619, 2660/2, 2660/5, 2660/6, 2915, 2916, 2917, 2918, 2919, 2920/2, 2923, 3004/1, 3025/2, 3026/1, 3030/3, 3031/2, 3032/2, 3033/2, 3033/3, 3034/2, 3035/1, 3036/1, 3037/1, 3038/1, 3039, 3040/1, 3041/1, 3043/1, 3047/1, 3048/1, 3050/1, 3050/4, 3051/1, 3053/2, 3054/2, 3055/1, 3055/2, 3056/2, 3056/4, 3057/2, 3057/4, 3059/2, 3060/2, 3067, 3068/1, 3069/1, 3070/2, 3070/3, 3071/2, 3072/2, 3075/1, 3076/1, 3076/2, 3078, 3079, 3080, 3081, 3082, 3083, 3084, 3085, 3086/1, 3087/1, 3088/1, 3089/1, 3090/1, 3091/1, 3092/1, 3093/1, 3093/3, 3094/1, 3094/3, 3095/1, 3095/3, 3096, 3097/1, 3097/3, 3098/1, 3098/3, 3099/1, 3099/3, 3100/1, 3100/3, 3101/1, 3101/3, 3103/1, 3103/3, 3104/1, 3104/3, 3105/1, 3105/3, 3106/1, 3106/3, 3107/1, 3107/3, 3108/1, 3108/3, 3109/1, 3109/3, 3110/1, 3110/3, 3111, 3112, 3113, 3114, 3115, 3116, 3117, 3119/1, 3119/2, 3119/3, 3120, 3121, 3122, 3139, 3141, 3143, 3144, 3145, 3146, 3147, 3149, 3150/2, 3151, 3152, 3153, 3154, 3155, 3171/1, 3171/2, 3172, 3173, 3176, 3177, 3178, 3179/1, 3179/2, 3180, 3181, 3327, 3328, 3329, 3330, 3331, 3332, 3333, 3334, 3335, 3338, 3339, 3341, 3342, 3343, 3344, 3346, 3350/1, 3350/2, 3350/3, 3352/1, 3352/2, 3353, 3535, 3536, 3537,</p>

КО	Парцеле водног земљишта и позајмишта материјала		
	намена	Делови КП	Целе КП
		3538, 3541, 3542, 3544, 3545/1, 3545/2, 3547, 3548, 3551, 3552/2, 3555, 3563, 3565, 3567, 3570, 3572, 3574, 3575, 3576, 3577, 3578, 3579, 3580, 3581, 3583, 3584, 3585, 3586, 3587, 3588/1, 3589/1, 3589/2, 3589/4, 5363, 5364/1, 5366, 5376/3, 5379, 5381, 5387/1, 5387/3, 5394, 5396/1, 5396/3, 5399/1, 5399/2, 5400, 5401, 5404/1	
Трстеник	водно земљишт-позајмиште	489, 490, 495, 496, 498, 499, 503, 514, 515, 516, 5376/3	491, 492/1, 492/2, 492/3, 493, 494, 497, 517, 518, 519, 520, 521, 522, 523, 524, 525, 526
Угљарево	водно земљиште	860, 861/3, 861/4, 863, 865/2, 866/2, 866/3, 866/4, 866/5, 866/6, 866/7, 866/8, 867/1, 867/2, 943/1, 944/3, 948, 949, 957, 958/1, 959, 960, 961, 996/2, 997/1, 1001/1, 1003/2, 1011/6, 1014/9, 1014/11, 1014/12, 1166/1, 1166/11, 1166/16, 1166/17, 1166/18, 1166/19, 1167	864, 958/2, 1166/12, 1166/13
Велика Дренова	водно земљиште	10436/2, 10436/3, 10436/12, 10437/1, 10437/2, 10437/3, 10437/4, 10437/6, 10438/1, 10438/2, 10443, 11940/1, 11940/2, 12017/2	10424, 10425, 10426, 10427, 10428, 10429, 10430, 10431, 10432, 10433, 10434, 10435, 10436/1, 10436/4, 10436/5, 10436/6, 10436/7, 10436/8, 10436/9, 10436/10, 10436/11, 10437/5, 10440, 10441, 10442, 12017/1
Велика Дренова	водно земљиште-позајмиште	8923, 9956/2, 10052, 10068, 12003/1	8881, 8882, 8883/1, 8883/2, 8884, 8885, 8886, 8887, 8888, 8889, 8890, 8891, 8892, 8893, 8894, 8895, 8896, 8897, 8898, 8899, 8900, 8901, 8902, 8903, 8904, 8908, 8909, 8910, 8911, 8912, 8913, 8914, 8919/1, 8920, 8921/1, 8921/2, 8921/3, 8922, 8924, 8925, 8926, 8927, 8928, 8929, 8930, 8931, 8932, 9544, 9545/1, 9545/2, 9546, 9549, 9553/1, 9553/2, 9553/3, 9554, 9555, 9556, 9557, 9558, 9559/1, 9559/2, 9560, 9904, 9905, 9906, 9907, 9908, 9909, 9910/1, 9910/2, 9910/3, 9910/4, 9910/5, 9911, 9912, 9913/1, 9913/2, 9913/3, 9914/1, 9914/2, 9919, 9920, 9921/1, 9921/2, 9921/3, 9921/4, 9922, 9927, 9928, 9929/1, 9930, 9931/1, 9931/2, 9932/1, 9932/2, 9952, 9953, 9954, 9955/1, 9955/2, 9956/1, 9957, 9958, 9959, 9960, 9961, 9962, 9963, 9964, 9965, 9966, 9967, 9968, 9969/1, 9970, 9971, 9972, 9973, 9974/1, 9974/2, 9975, 9976, 9977/1, 9977/2, 9977/3, 9978/1, 9978/2, 9979/1, 9979/2, 9980, 9981/1, 9981/2, 9989/2, 9995/1, 9995/2, 10050/4, 10053/1, 10053/2, 10053/3, 10054, 10055, 10056, 10057, 10058, 10059/1, 10059/2, 10059/3, 10059/4, 10060, 10061, 10062/1, 10062/2, 10062/3, 10063, 10064, 10065, 10066, 10067/1, 10067/2, 10073/1, 10073/2, 10073/3

КО	Парцеле одлагалишта материјала	
	Делови КП	Целе КП
Богдање	2305, 3432/2, 3433/3, 3434/3, 3437/1, 3438/3, 3447/1, 3447/4, 3447/5, 3447/6, 3447/10, 3447/14, 3452/3, 3453/1, 3460/1, 3460/3, 3461/1, 3721/2, 3721/3, 3722/2, 3723/1, 3723/4, 3724/5, 3724/6, 3724/7, 3724/8, 3727/2, 3727/4, 3728/1, 3731/1, 3733/1, 3734/2, 3737/1, 3738, 3741/1, 3742/1, 3743/1, 3883/1, 3884, 3885, 3886, 3889, 4021, 4023, 4024/1, 4027, 4028, 4029, 4031, 4191, 4215, 4222/2, 4223/2, 4226/1	3432/3, 3441, 3442, 3443/1, 3443/2, 3444, 3445, 3446/1, 3446/2, 3446/3, 3446/4, 3446/5, 3446/6, 3446/7, 3446/8, 3446/9, 3447/3, 3721/1, 3722/1, 3722/3, 3726/1, 3726/2, 3726/3, 3726/4, 3727/1, 3728/2, 3728/3, 3731/2, 3731/3, 3732, 3735, 3736/1, 3739, 3740, 3745/2, 3883/2, 3887, 3888, 3924, 3925, 3936/1, 3936/2, 3937/1, 3937/2, 3938/1, 3938/2, 3938/3, 3938/4, 3939, 3940, 3941, 3942, 3943, 3944, 3945, 3946, 3947/1, 3947/2, 3947/3, 3947/4, 3947/5, 3947/6, 3948, 3949, 3950, 3951, 3952, 3953/1, 3953/4, 3953/5, 3953/6, 3953/7, 3954/1, 3954/2, 3955/1, 3955/2, 3956, 3957, 3958/1, 3958/2, 3958/3, 3958/4, 3959, 3960/5, 3960/6, 3962, 3963, 3964, 3965, 3966, 3967, 3968/1, 3968/2, 3969/1, 3969/2, 3970, 3971, 3972/1, 3972/2, 3973, 3974/1, 3974/2, 3974/3, 3975, 3976, 3977, 3978, 3979, 3980, 3981, 3982/1, 3982/2, 3983, 3984/1, 3984/2, 3984/3, 3984/4, 3984/5, 3984/6, 3985, 3986, 3987, 3988, 3989, 3990, 3991, 3992, 4024/2, 4024/3, 4024/4, 4086, 4087/1, 4087/2, 4088, 4089/8, 4089/9, 4089/10, 4089/13, 4225
Чаури	211/1, 211/2, 211/3, 211/6, 211/7, 211/8, 219, 220, 223	202, 203, 204, 205, 209, 210, 211/4, 211/5, 211/9, 211/10, 211/11, 211/12, 211/13, 211/14, 211/15, 218, 221
Медвеђа		6873, 6874, 6875, 6876, 6877, 6878, 6879, 6880, 6881, 6882, 6883, 6884, 6885, 6886, 6887, 6888, 6889, 6890, 6891, 6892, 6893, 6897/1, 6897/2, 6898, 6899, 6900/1, 6900/2, 6900/3, 6900/4, 6900/5, 6901, 6902/1, 6902/2, 6903, 6906/1, 6906/2, 6906/3, 6907/1, 6907/2, 6908/1, 6908/2, 6909/1, 6909/2, 6909/3, 6910, 6911, 7069/2, 7070/1, 7070/2, 7071, 7072, 7073, 7074, 7075
Оџаци	390/1, 4204	313/1, 313/2, 313/5, 313/6, 314, 315, 316, 317, 318/1, 318/2, 319, 320/1, 320/2, 321, 322, 323/1, 323/2, 324, 325, 326, 327/1, 327/2, 328, 332/3, 333, 334/1, 334/2, 335, 336, 337, 338, 339/1, 339/2, 340, 341, 342/1, 342/2, 343, 344, 345, 346, 355/3, 356, 357, 358/4, 358/7, 358/8, 359/1, 359/2

КО	Парцеле путног земљишта	
	Делови КП	
Трстеник	2324, 2325, 2326/1, 2326/2, 2438/2, 4203, 4205/1, 4207, 4208, 4209, 4210, 4449/2, 4449/3, 4449/4, 4450, 4452/1, 4455/7, 4459, 4460, 5365/1, 5403/2, 5408/2	

Општина Врњачка Бања

КО	Парцеле водног земљишта и позајмишта материјала		
	намена	Делови КП	Целе КП
Грачац	водно земљиште	4, 7, 8, 10/2, 11, 12/1, 12/2, 12/3, 13, 17, 18/1, 23, 26/1, 26/2, 27, 28, 29, 30, 32, 37, 38, 39, 40, 45, 46/1, 46/2, 46/3, 47/1, 49, 50/2, 50/3, 51, 52/1, 52/2, 53, 54, 75/1, 76, 77, 79, 80, 218/1, 219/1, 219/2, 219/4, 219/5, 220/1, 220/4, 220/5, 221/2, 221/3, 222/3, 222/4, 222/5, 224/1, 224/2, 224/3, 225, 228, 229, 232, 233, 237, 239, 5588/3, 5640/2, 5640/17, 5640/28, 5640/29, 5640/32, 5640/35, 5641/42, 5641/44, 5641/46, 5641/47, 5641/48	5, 6, 14, 15, 16, 41, 42, 43, 44, 47/2, 50/1, 52/3, 218/2, 5640/27, 5640/33, 5640/34, 5641/45, 5641/49, 5641/50
Грачац	водно земљиште-позајмиште	5641/44	238, 5641/34, 5641/35, 5641/36, 5641/37, 5641/38, 5641/39, 5641/40, 5641/41, 5641/42, 5641/43

КО	Парцеле водног земљишта и позајмишта материјала		
	намена	Делови КП	Целе КП
Ново Село	водно земљиште	10, 13, 14, 19, 20, 21, 37, 40/1, 40/2, 40/3, 44/2, 58, 59, 61, 62, 67/1, 67/2, 68/2, 68/3, 69/1, 69/2, 70, 72/1, 72/2, 73/2, 73/3, 73/4, 74, 75, 76, 77/3, 79, 80, 81, 82, 92, 100, 101, 102, 103, 104/1, 104/2, 105, 106/3, 111, 113, 139, 146, 149/2, 155, 157/2, 159, 160, 161/1, 161/3, 163, 166, 168, 169/1, 169/2, 169/3, 170, 171, 172, 173, 178, 179, 180, 181/1, 182, 184/1, 184/2, 184/6, 184/10, 185, 187, 188, 194/1, 194/5, 194/6, 194/10, 194/11, 196/1, 196/2, 199/3, 557, 558, 559, 560, 562/1, 563/1, 572, 573/1, 573/2, 574/1, 575, 591/1, 592, 597, 599, 601, 604/3, 605/1, 605/2, 607/2, 607/3, 608, 609, 610, 611, 612, 615/1, 615/2, 615/3, 616/3, 617/3, 619/1, 619/2, 619/3, 619/4, 620, 622, 623, 625, 626, 630/1, 630/2, 632/2, 632/6, 632/7, 634/2, 658/2, 659, 660, 661, 662, 664, 665, 666, 668, 669, 672, 673, 674, 675, 807, 808, 831, 834, 835, 836, 837/1, 837/2, 840, 843, 848/1, 848/2, 850, 852/1, 853, 854, 888, 889, 895, 896/1, 908/1, 911, 915/1, 915/2, 916/2, 916/5, 916/6, 923/1, 923/2, 924, 925, 939, 961/1, 961/2, 962, 966/1, 967, 974/5, 974/6, 975/2, 975/3, 975/4, 975/5, 979, 984/1, 984/2, 985/1, 988/2, 989/1, 989/2, 991, 993/1, 993/2, 993/3, 994/2, 995/1, 995/2, 997, 998/1, 998/2, 4946, 4948, 4949, 4984/2, 4984/3, 4984/4, 4984/5, 4984/17, 4984/20, 4984/24, 4984/82, 4984/83, 4984/89, 4984/91, 4984/93, 4984/98, 4984/99, 4984/101, 4984/102, 4984/103, 4984/104, 4984/109, 4984/110, 4984/133, 4984/157, 4984/162, 4985	11, 12, 38, 39, 60, 68/1, 68/4, 68/6, 77/1, 77/2, 78, 106/1, 106/2, 107/1, 107/2, 108, 109, 110/1, 110/2, 112/1, 112/2, 157/1, 161/2, 165, 167/1, 167/2, 167/3, 167/4, 169/4, 181/2, 181/3, 183, 184/3, 184/4, 184/5, 184/8, 184/9, 194/2, 194/3, 194/4, 194/7, 194/8, 194/9, 561/1, 561/2, 562/2, 574/2, 593, 594, 595, 600, 607/1, 613, 614, 616/1, 616/2, 617/1, 617/2, 618/1, 618/2, 618/3, 618/4, 621, 656, 657, 658/1, 663, 667, 670, 671, 832, 838, 839, 841/1, 841/2, 976/1, 976/2, 976/3, 976/4, 976/5, 976/6, 976/7, 976/8, 976/9, 976/10, 977/1, 977/2, 977/3, 977/4, 977/5, 977/6, 977/7, 977/8, 978, 990, 4984/7, 4984/21, 4984/84, 4984/85, 4984/86, 4984/87, 4984/88, 4984/90
Ново Село	водно земљиште-позајмиште	563/1, 632/2, 632/6, 632/7, 641/1, 641/2, 642, 659, 664, 665, 666, 668, 669, 672, 673, 674, 675, 4948, 4949, 4984/2, 4984/3, 4984/4, 4984/5, 4984/13, 4984/82, 4984/83, 4984/109, 4984/110, 4984/162	568, 569, 570/1, 570/2, 576, 577/1, 577/2, 578, 579, 580, 581, 582/1, 582/2, 582/3, 582/4, 582/5, 582/6, 582/7, 583, 584, 585, 586, 587, 588/1, 588/2, 589, 590, 631/2, 631/3, 631/4, 632/1, 632/3, 632/4, 632/5, 632/8, 633/1, 633/2, 633/3, 634/1, 634/2, 634/3, 634/4, 634/5, 634/6, 634/7, 634/8, 634/9, 634/10, 635/1, 635/2, 636, 637, 638, 639, 640/1, 640/2, 640/3, 640/4, 640/5, 640/6, 640/7, 640/8, 641/3, 641/4, 643, 644, 645/1, 645/2, 646/1, 646/2, 646/3, 646/4, 647, 648, 649, 650/1, 650/2, 651, 652/1, 652/2, 653, 654/1, 654/2, 654/3, 654/4, 655/1, 655/2, 655/3, 657, 658/1, 676, 677, 678, 679, 680, 682, 683, 685/1, 685/2, 686, 687, 688, 689/1, 689/2, 690, 691/1, 691/2, 691/3, 692, 693, 694, 695/1, 695/2, 696, 697, 698, 699, 700, 701/1, 701/2, 702, 703/1, 703/2, 704/1, 704/2, 705/1, 705/2, 705/3, 705/4, 706/2, 4984/6, 4984/23, 4984/27, 4984/31, 4984/32, 4984/33, 4984/34, 4984/35,

КО	Парцеле водног земљишта и позајмишта материјала		
	намена	Делови КП	Целе КП
			4984/54, 4984/55, 4984/56, 4984/57, 4984/58, 4984/59, 4984/60, 4984/61, 4984/62, 4984/63, 4984/64, 4984/65, 4984/66, 4984/67, 4984/68, 4984/69, 4984/70, 4984/71, 4984/72, 4984/73, 4984/74, 4984/75, 4984/76, 4984/77, 4984/78, 4984/79, 4984/80, 4984/81, 4984/106, 4984/107, 4984/108, 4984/134, 4984/160
Подунавци	водно земљиште	315, 316, 317, 318, 320, 321, 323, 324, 325, 326, 327, 328, 329, 331, 332, 333, 346, 348/1, 348/2, 348/3, 348/4, 350/1, 350/2, 350/3, 1729/1, 1729/49, 1729/55, 1729/57, 1729/58, 1729/59, 1729/61, 1729/62, 1729/63, 1729/64, 1729/73, 1729/96	322, 349, 1729/60
Подунавци	водно земљиште-позајмиште	326, 327, 331, 332, 333, 346, 348/1, 348/2, 348/3, 348/4, 350/1, 350/3, 365/7, 375/3, 407, 474, 475, 476, 1729/64, 1729/135, 1742	221/2, 222, 223, 334, 335, 336, 337/1, 337/2, 338/1, 338/2, 338/3, 338/4, 339, 340, 341, 342/1, 342/2, 343, 344, 345, 347, 351/1, 351/2, 352/1, 352/2, 353/1, 353/2, 355, 356, 357/1, 357/2, 359/1, 359/2, 359/3, 360/1, 360/2, 361, 362, 363, 365/5, 365/6, 366, 367, 368/1, 368/2, 368/3, 369/1, 369/2, 374/1, 374/2, 375/1, 380/1, 380/2, 381/1, 381/2, 386, 387, 394, 395, 400/2, 400/3, 400/4, 408, 409, 410, 411, 412, 413, 414, 415/1, 415/2, 415/3, 416, 432, 1729/2, 1729/3, 1729/65, 1729/66, 1729/67, 1729/68, 1729/69, 1729/70, 1729/71, 1729/72, 1729/76, 1729/77, 1729/78, 1729/79, 1729/80, 1729/81, 1729/82, 1729/83, 1729/84, 1729/85, 1729/86, 1729/87, 1729/88, 1729/89, 1729/90, 1729/91, 1729/92, 1729/93, 1729/94, 1729/95, 1729/96, 1729/97, 1729/98, 1729/99, 1729/100, 1729/101, 1729/102, 1729/103, 1729/104, 1729/105, 1729/106, 1729/107, 1729/108, 1729/109, 1729/110, 1729/111, 1729/112, 1729/113, 1729/114, 1729/136, 1729/137
Руђинци	водно земљиште	114, 115, 116, 117, 118, 119, 120, 123, 124, 135, 136/1, 137, 138/4, 138/5, 138/6, 139, 140, 141, 142, 143/4, 144/3, 145/2, 145/3, 145/6, 146, 147, 156, 157/2, 161/1, 161/2, 162, 176, 177, 178, 179, 180, 181, 182/1, 183, 184, 185, 186, 187, 188, 190/2, 228, 231, 252, 253, 254, 255, 256, 257, 258, 259, 260, 261/1, 261/2, 261/3, 261/4, 261/5, 316/1, 2288	125, 126, 127, 128, 138/7, 145/4, 145/5, 163/1, 163/2
Руђинци	водно земљиште-позајмиште	135, 136/1, 137, 2288	129, 130, 131, 132, 133, 134, 136/2, 138/1, 138/2, 138/3
Штулац	водно земљиште	432/1, 432/2, 433, 434, 435, 438, 449, 453/2, 453/3, 453/4, 459, 460, 461, 462, 463, 464, 465, 466, 467, 468, 469, 470/1, 470/2, 471/2, 472,	437, 450, 451, 452, 453/1, 454, 455/1, 455/2, 456, 457, 458, 471/1, 476/1, 479, 496/1, 498/1, 499/3, 499/5,

КО	Парцеле водног земљишта и позајмишта материјала		
	намена	Делови КП	Целе КП
		473/2, 474, 475, 476/2, 477, 478, 480, 494, 495, 496/2, 497, 498/2, 498/3, 499/1, 499/2, 499/4, 500, 501, 502/2, 503/2, 503/3, 503/4, 504, 505, 506, 507/1, 507/3, 508/1, 508/2, 644/1, 645/1, 646/1, 646/5, 649/1, 649/2, 650/1, 650/2, 651, 1846, 1852, 1853	502/1, 503/1, 507/2, 507/4, 644/2, 646/6
Штулац	водно земљиште-позајмиште	15, 22, 23, 432/1, 432/2, 433, 434, 435, 438, 443/1, 443/2, 444, 449, 453/2, 453/3, 453/4, 468, 469, 470/1, 470/2, 494, 495, 496/2, 497, 498/2, 498/3, 499/1, 499/2, 499/4, 500, 501, 502/2, 503/2, 503/3, 503/4, 504, 505, 506, 507/1, 507/3, 508/1, 508/2, 1846, 1852	10/1, 10/2, 11, 12, 13/1, 13/2, 13/3, 14, 16, 17, 18, 19, 20/1, 20/2, 20/3, 21, 27, 28, 29, 30, 423, 424, 425, 426, 427, 428, 429, 430, 431, 439, 440, 441/1, 441/2, 442, 445, 446, 447/1, 447/2, 448, 483, 484, 485, 486, 487, 488, 489, 490, 491, 492/1, 492/2, 493/1, 493/2, 493/3, 502/3, 503/5, 503/6, 503/7, 509/1, 509/2, 510, 511, 512, 513, 514, 515/1, 515/2, 516, 517, 518, 519, 520, 521/1, 521/2, 521/3, 521/4, 521/5, 522, 523/1, 523/2, 523/3, 524/1, 524/2, 524/3, 525
Вранеша	водно земљиште	50, 51/1, 52, 55/1, 55/2, 56/1, 56/2, 57, 58, 60, 90/1, 91, 93, 94, 95, 96, 97, 98/1, 98/2, 99, 255, 256, 257/1, 257/2, 292, 293/1, 293/2, 293/3, 294, 295, 296, 299, 301, 302/1, 302/2, 304, 306/1, 306/2, 326/2, 326/3, 329/1, 330, 331/2, 332, 335/1, 357/1, 357/2, 358/3, 358/4, 359, 360/2, 361/2, 362/2, 479, 480/1, 484, 486, 490, 491, 492, 493, 494, 495, 496, 497, 498, 499, 501, 502, 503, 509, 510, 520, 521/1, 521/2, 522, 523, 525, 526, 527, 528/1, 529, 530, 531, 532, 535/1, 535/2, 536/1, 536/2, 553/1, 556, 557/2, 558/1, 558/3, 558/4, 559/1, 560/1, 560/2, 561/2, 563/1, 563/2, 563/3, 564/1, 564/2, 569, 570, 571, 572, 573, 574, 575, 578, 582/2, 583, 584, 3977, 3978, 3999/2, 3999/3, 3999/4, 3999/22, 3999/51	51/2, 59/1, 59/2, 300, 303/1, 303/2, 305, 327, 328, 329/2, 331/1, 485, 504, 505, 506, 507, 508, 524, 528/2, 557/1, 558/2, 561/1, 563/4, 563/5, 576, 577, 582/1, 3999/23, 3999/24, 3999/73
Вранеша	водно земљиште-позајмиште	90/1, 91, 93, 94, 95, 96, 97, 98/1, 98/2, 99, 140, 205, 219	77/1, 77/2, 78, 79/1, 79/2, 79/3, 80, 81/1, 81/2, 82, 83, 84, 85, 86, 87, 88, 89, 90/2, 92, 100/1, 100/2, 100/3, 100/4, 101, 102, 103/1, 103/2, 103/3, 103/4, 104, 105, 106, 107, 108, 109, 110, 111, 112, 113, 114, 115, 116, 118, 119, 120/1, 120/2, 120/3, 121, 122, 123/1, 123/2, 123/3, 124, 125, 126, 127, 128, 130, 131, 132/1, 132/2, 133/1, 133/2, 134/1, 134/2, 136, 147, 148, 149/1, 149/2, 149/3, 150/1, 150/2, 151, 202, 203, 204, 207/1, 207/2, 208/1, 208/2, 209/1, 209/2, 210/1, 210/2, 211/1, 211/2, 212, 213, 214/1, 214/2, 215, 216, 217, 218, 220, 221/2, 236, 237
Врњачка Бања	водно земљиште	2254, 2255/1, 2257, 2258, 2259, 2264, 2265/2, 2269/1, 2270, 2273, 2274, 2276, 2277, 2279, 2281, 2285/1, 2286/3, 2287, 2288, 2293, 2294/1, 2294/5, 2296, 2297, 2298, 2301, 2302, 2303, 2304/2, 2305, 2345/1, 2345/2, 2346, 2347, 2350, 2351, 2352/1, 2352/2, 2353/1, 2354, 2355, 2358,	2255/2, 2256, 2266, 2267, 2268, 2271, 2272, 2278, 2286/1, 2286/2, 2294/2, 2294/3, 2294/4, 2299, 2300, 2353/2, 2356/1, 2356/2, 2356/3, 2357, 2375/1, 2375/2, 2377/1, 2377/2, 2378, 2379, 2380, 2381,

КО	Парцеле водног земљишта и позајмишта материјала		
	намена	Делови КП	Целе КП
		2359, 2360, 2361, 2362, 2363/2, 2374, 2376/1, 2382, 2383/2, 2383/3, 2383/4, 2383/5, 2402, 2403/1, 2403/2, 2403/3, 2404, 2405, 2406, 2407/1, 2408/1, 2409/2, 2410/2, 2414/3, 2415/3, 2416/3, 2417/3, 2418/3, 2419/3, 2420/2, 2421/1, 2421/2, 2423, 2424, 2425, 2426/1, 2426/2, 2426/3, 2427/1, 2439/1, 2440, 2441/1, 2441/2, 2449, 2450, 2453, 2454, 2457, 2458, 2459, 2460, 2461, 2462/1, 2462/2, 2463, 2464, 2465, 2466, 2467/2, 2467/3, 2601/5, 2601/6, 2601/7, 2602/1, 2603/1, 2604, 2606/2, 2607/1, 2608/1, 2608/2, 2609/1, 2609/2, 2610, 2611/2, 2612/2, 2613/2, 2614/1, 2614/2, 2645, 2647, 2649, 2653, 2654, 2655, 2679, 2680/3, 2680/4, 2680/5, 2680/6, 4013/1, 4013/41, 4013/42, 4013/46, 4013/47, 4013/107, 4013/108, 4024, 4025, 4026	2407/3, 2414/1, 2414/2, 2415/1, 2415/2, 2416/1, 2416/2, 2417/1, 2417/2, 2418/1, 2418/2, 2419/1, 2419/2, 2420/1, 2421/3, 2421/4, 2422, 2603/2, 2605, 2652, 4013/43, 4013/44, 4013/45

КО	Парцеле одлагалишта материјала		
		Делови КП	Целе КП
Ново Село	563/3, 563/4, 563/5, 714, 716/1, 716/2, 717/2, 1515, 4949		563/2, 564, 565, 566, 567, 717/1, 1482, 1483, 1484, 1485, 1486, 1487, 1488, 1489, 1490, 1493, 1494, 1495, 1496, 1497, 1498, 1499/1, 1499/2, 1500, 1501, 1502, 1503, 1504/1, 1504/2, 1504/3, 1505/1, 1505/2, 1506, 1507, 1508/1, 1508/2, 1508/3, 1513, 1519, 1520, 1521/1, 1521/2, 1522, 1523, 1524, 1526
Подунавци			89, 91, 93, 95, 96, 97, 98, 99, 100, 101/1, 101/2, 101/3, 102/1, 102/2, 103, 104/1, 104/2, 105, 106/1, 106/2, 107, 108, 109, 110, 111, 112, 113, 114, 115/1, 115/2, 116, 117, 118, 119, 120, 121, 122/1, 122/2
Штулац	644/1		630/2, 631, 632/1, 632/2, 633/1, 633/2, 633/3, 634/1, 634/2, 635/1, 635/2, 635/3, 635/4, 636/1, 636/2, 637, 638, 639, 640, 641, 642, 643/1, 643/2, 646/3
Врњачка Бања	2554/3, 2560/22483, 2484/1, 2485/1, 2485/2, 2486/1, 2548, 2549/1, 2554/2, 2554/4, 2555/4, 2558/1, 2558/2, 2558/3, 2559/1, 2560/1, 2561/1, 2561/2, 2562/1, 2562/2, 2563/1, 2563/4, 2565/1, 2565/3, 2567/1, 2567/2, 2568, 2573, 2586/12, 2588, 4025, 4026		2554/3, 2560/2

КО	Парцеле путног земљишта	
	Делови КП	
Вранеша	918/1, 923/1, 924, 4001	
Ново села	994/4, 1001/1, 1454/1, 1534/3, 1535/1, 1535/3, 1537, 1538, 1539, 1540, 1543, 1544/1, 1544/2, 1544/3, 1544/4, 1545, 1546, 1548/1, 4952, 4958	
Врњачка Бања	2207/2, 2243/2, 2583/4, 2583/5, 2586/1, 2586/4, 2586/5, 2586/7, 2586/10, 2586/11, 2586/13, 2586/14, 2586/15, 2586/20, 2586/22, 2587, 2726, 2727, 2728/2, 2729/1, 2730/2, 2903/1, 2940/2, 2940/4, 2978, 4022	

Град Краљево

КО	Парцеле водног земљишта и позајмишта материјала		
	намена	Делови КП	Целе КП
Адрани	водно земљиште	10/4, 11/3, 13/1, 14/1, 14/2, 15/4, 16/2, 18/9, 18/10, 18/11, 18/13, 80/4, 80/8, 80/10, 81/2, 81/3, 83/5, 87/9, 87/10, 87/11, 97/3, 97/4, 97/6, 98/2, 99/2, 102/2, 104/1, 108/5, 110/2, 111/4, 111/5, 118, 120/1, 120/2, 121/2, 122/2, 123/4, 123/6, 124/11, 124/13, 125/2, 126/5, 126/7, 127/2, 128/2, 213/2, 213/3, 213/4, 213/9, 213/16, 214/1, 214/2, 215/2, 216/1, 217/1, 217/2, 220, 221, 227/2, 227/3, 229/1, 229/2, 230, 249, 250/1, 250/2, 251/1, 251/2, 252/2, 255, 256/1, 261, 263, 264, 295, 296, 297, 298, 299, 300, 301/3, 302/1, 303, 304/2, 305, 306, 307/1, 307/3, 308/1, 315, 316/1, 316/2, 321/2, 321/6, 322/1, 322/2, 322/5, 322/6, 343/4, 344/1, 346/1, 346/2, 347/2, 353, 354, 355/1, 355/3, 355/4, 355/5, 355/6, 355/8, 356, 358/1, 358/2, 362, 363, 364, 365, 366/1, 377/1, 379/1, 380/1, 380/2, 382, 383/1, 1694/1, 1697/1, 1712/1, 1712/2, 1712/3, 1712/4, 1713, 1714/1, 1715/2, 1715/3, 1728/2, 1730, 1731, 1733, 1780/4, 1780/6, 1782/1, 1782/2, 1782/3, 1782/4, 1783/1, 1783/9, 1783/10, 1783/12, 1783/13, 1783/16, 1785/1, 1785/2, 1787/3, 1789/2, 1927/3, 1940/6, 1940/9, 1946/1, 1948/2, 1950/6, 1951/2, 1965/1, 1965/2, 1966/9, 1966/10, 1967/1, 1967/2, 1968/1, 1969/7, 1969/10	10/2, 11/2, 15/3, 16/1, 17/2, 80/3, 80/7, 80/9, 83/4, 87/8, 97/5, 98/1, 99/1, 100, 101, 102/1, 104/2, 108/4, 109, 110/1, 111/3, 111/6, 112, 113, 114, 115, 116, 117, 121/1, 122/1, 123/3, 123/5, 124/4, 124/5, 124/10, 124/12, 125/1, 126/3, 126/4, 126/6, 127/1, 128/1, 222, 227/4, 256/2, 321/5, 359/2, 360, 378, 1732, 1780/7, 1782/5, 1782/6, 1782/7, 1782/8, 1783/3, 1783/5, 1783/8, 1783/11, 1783/14, 1783/15, 1787/2, 1788/1, 1788/2, 1789/1, 1940/8, 1968/2, 1969/8, 1969/9
Адрани	водно земљиште-позајмиште	205/1, 209/1, 210/1, 210/2, 308/3, 342, 343/2, 344/3, 345/1, 355/6, 1948/5, 1966/8, 1969/10	205/2, 208, 209/2, 330, 333, 336, 339/1, 339/2, 339/3, 339/4, 340, 341, 348/1, 348/2, 348/3, 349, 350, 351, 420/1, 421
Бапско Поље	водно земљиште	15/1, 15/2, 19/2, 20, 25, 26, 27, 28, 30/1, 30/2, 31, 33/2, 36, 40/1, 40/2, 41, 43/1, 46/9, 47, 48, 51, 52, 54, 65/1, 66/1, 67/1, 68/2, 68/3, 68/4, 68/5, 69/4, 69/5, 70/1, 71/1, 72/2, 73/3, 75/2, 75/4, 77/1, 79/3, 80/3, 83/6, 83/8, 83/11, 85/4, 90/1, 92/1, 92/2, 93/1, 93/2, 94/2, 97/2, 107/1, 107/2, 116/1, 122, 123/2, 126, 130/1, 131/1, 134/3, 135, 137, 138, 139, 146, 150, 152, 154, 157/1, 157/2, 159/1, 159/2, 160, 163/1, 163/3, 163/5, 163/6, 163/8, 163/11, 165, 166, 167, 168, 169, 174, 176/1, 177, 180/3, 182, 183/3, 185, 188, 190/2, 191/1, 196/1, 198/1, 199, 201/1, 206/1, 206/3, 210/3, 215/6, 215/17, 215/63, 215/65, 215/67, 357/1, 358/1, 359/1, 359/2, 360/2, 365/2, 366/3, 367, 368/1, 369/3, 369/5, 370/1, 370/4, 371/4, 388, 389, 390, 391, 392, 395, 397, 398, 399, 400, 401, 404, 406, 407, 408, 410, 411, 412/1, 412/2, 414/2, 415, 416/1, 416/2, 417/1, 418/1, 420/2, 422/9, 422/11, 423/3, 423/4, 423/6, 427/1,	33/1, 34, 35, 37, 38, 39, 42, 43/2, 44, 45/1, 45/2, 46/3, 46/4, 46/5, 46/6, 46/7, 46/8, 65/2, 66/2, 67/2, 69/3, 69/6, 70/2, 71/2, 72/1, 73/2, 73/4, 74/1, 74/2, 75/3, 77/2, 78, 79/2, 79/4, 80/2, 80/4, 83/5, 83/7, 83/9, 83/10, 83/12, 85/2, 85/3, 86, 87, 88, 89, 90/2, 91, 94/1, 97/1, 114, 115, 116/2, 117, 130/2, 131/2, 132, 133/1, 133/2, 134/4, 147, 148, 149, 158, 163/2, 163/9, 163/10, 175/3, 175/4, 175/5, 175/6, 176/2, 178/1, 178/2, 180/1, 180/2, 181, 183/1, 183/2, 184, 186/1, 186/2, 189/1, 189/2, 190/1, 191/2, 196/2, 198/2, 201/2, 203, 204, 206/2, 210/2, 215/62, 215/64, 215/66, 357/2, 358/2, 365/1, 366/1, 366/2, 368/2, 369/4, 369/6, 370/3, 371/3, 396, 403, 409, 414/1, 417/2, 418/2, 420/1, 422/8, 422/10, 423/5, 429, 430, 431, 432, 435/1, 436/1, 436/2, 439, 892/2, 892/4, 893/2, 894/1, 894/3, 897/2

КО	Парцеле водног земљишта и позајмишта материјала		
	намена	Делови КП	Целе КП
		427/2, 428/1, 428/2, 433/1, 433/2, 434, 435/2, 437, 438, 892/1, 892/3, 892/5, 893/1, 893/3, 894/2, 894/4, 897/1, 897/3, 905, 906, 907, 910/1, 910/2	
Чукојевац	водно земљиште	2187, 2461/4, 2462/1, 2462/3, 2463, 2464/5, 2465/1, 2465/2, 2465/3, 2466/1, 2467, 2468, 2469, 2470/1, 2471, 2474, 2475, 2476, 2477/1, 2477/2, 2478/1, 2478/2, 2478/3, 2479/1, 2480/1, 2480/2, 2480/3, 2480/4, 2481/2, 2481/3, 2481/4, 2482/1, 2482/2, 2483, 2484/1, 2484/2, 2498/1, 2499/1, 2501, 2502/1, 2502/2, 2502/3, 2503, 2504, 2505, 2506/1, 2507, 2508, 2509, 2510, 2517/1, 2748, 2754, 2758, 2759, 2760, 2761, 2762, 2763, 2764, 2765, 2766, 2767/1, 2767/2, 2770/5, 2771, 2772, 2774, 2776/1, 2777, 2778/1, 2778/2, 2778/3, 2782/3, 2783/1, 2783/2, 2784/1, 2784/2, 2785/1, 2785/2, 2785/3, 2785/4, 2792, 2793, 2798, 2800, 2805, 2807, 2810/1, 2810/2, 2812, 2815, 2816, 2817, 2818/1, 2819, 2820/3, 2823, 2824/1, 2824/2, 2825/1, 2826/2, 2827/3, 2838/2, 2847/2, 2848/2, 2848/3, 2851, 2925/1, 2925/3, 2949/83, 2949/84, 2949/85, 2949/86, 2949/89, 2951/37, 2951/46, 2951/49	2464/1, 2464/2, 2464/3, 2464/4, 2464/6, 2464/7, 2464/8, 2472, 2473/1, 2473/2, 2478/4, 2481/1, 2500/1, 2500/2, 2506/2, 2746, 2747, 2755, 2756, 2757, 2849, 2850, 2951/47, 2951/48
Чукојевац	водно земљиште-позајмиште	2951/37, 2951/49	
Цветке	водно земљиште	2679/1, 2679/2, 2679/3, 2680/3, 2680/4, 2680/7, 2680/8, 2680/9, 2680/11, 2680/13, 2681/1, 2683/3, 2684/1, 2684/2, 2684/3, 2685/1, 2685/2, 2685/3, 2686/1, 2686/2, 2686/3, 2707/29	
Грдица	водно земљиште	17, 19/1, 19/2, 20/2, 20/3, 22/1, 24, 28/1, 29/1, 29/2, 30/3, 37/1, 38/1, 38/2, 39/1, 48/1, 48/2, 51/1, 51/2, 52, 53, 54/1, 54/2, 54/3, 54/5, 55/1, 55/2, 55/3, 57/1, 57/2, 59, 60, 73, 74, 75/1, 547/1, 547/7, 551/1	19/3, 21/1, 21/2, 21/3, 21/4, 22/2, 22/3, 23, 26/1, 26/2, 27, 39/2, 47, 49/1, 49/2, 50, 547/2, 547/3, 547/4, 547/5, 547/6
Грдица	водно земљиште-позајмиште	38/1, 39/1, 41, 273/1, 274/3, 275/6, 278/16, 547/1	40/1, 40/2, 42, 43, 44, 45/1, 45/2, 46, 274/2
Краљево	водно земљиште	4602, 4603, 4604/1, 4605, 4606, 4607, 4608, 4609, 4610, 4618, 4619, 4620, 4621, 4622, 4623, 4624, 4626, 4627, 4628, 4629, 4631, 4638, 4640, 4642, 4644, 4656/2, 4670/10, 4671, 4674/1, 4690/1, 4690/3, 4692, 4693/1, 4693/2, 4693/3, 4694, 4695/1, 4696/2, 4697/2, 4769/3, 4770/1, 4772/1, 4773/1, 4774/1, 4775/1, 4776/1, 4777/1, 4778/4, 4779/1, 4780/1, 4782/1, 4783/1, 4784/1, 4785/1, 4786/1, 4787/1, 4788/1, 4790/1, 4791, 4792, 4793/1, 4793/2, 4793/3, 4794/1, 4795/1, 4796/1,	

КО	Парцеле водног земљишта и позајмишта материјала		
	намена	Делови КП	Целе КП
		4797/1, 4797/7, 4798/1, 4799/1, 4800/1, 4801, 4802/1, 4802/2, 4802/4, 4803/1, 4803/2, 4804/1, 4804/2, 5297/100, 5297/101, 5297/102, 5297/103, 5302/1, 5308, 6034/1, 6035/2, 6037/1, 6052/1, 6052/3, 6054/1, 6058, 6059	
Милочај	водно земљиште	1822/5, 1822/6, 1822/7, 1823, 1827/1, 1828/1, 1831, 1832/1, 1857/1, 1858/1, 1858/3, 1859/1, 1860/2, 1861, 1863/2, 1863/3, 1863/4, 1863/6, 1863/7, 1863/8, 1864, 1865, 1866/2, 1868/1, 1868/2, 1868/3, 1869/2, 1875/2, 1876, 1881, 1884, 1885, 1886/2, 1888, 1889, 1890, 1891, 1892, 1893, 1894, 1937, 1938/1, 1939/3, 2078/1, 2079, 2080/3, 2080/4, 2080/5, 2083/4, 2083/5, 2101/4, 2102/3, 2102/4, 2102/5, 2103/1, 2103/3, 2104/2, 2105/3, 2105/4, 2105/5, 2106/1, 2106/2, 2107/4, 2108/1, 2108/2, 2109/1, 2112, 2126, 2127, 2128, 2129/2, 2130/1, 2130/2, 2131/4, 2132/4, 2132/5, 2140/1, 2140/2, 2141/5, 2142/5, 2143/3, 2144/4, 2144/6, 2145/2, 2145/5, 2145/7, 2150/5, 2150/7, 2150/9, 2151/3, 2152/3, 2156/7, 2156/9, 2156/11, 2156/13, 2158/4, 2158/5, 2159/3, 2164/1, 2165/3, 2165/4, 2165/6, 2170/8, 2170/10, 2170/12, 2171/2, 2174/2, 2175/2, 2175/3, 2176/2, 2177/3, 2177/5, 2177/6, 2177/7, 2178/1, 2179/3, 2179/4, 2179/6, 2179/7, 2184/1, 2184/5, 2184/7, 2185, 2186/2, 2187/2, 2188/1, 2188/2, 2189/2, 2189/4, 2190/2, 2191, 2192/1, 2192/2, 2194, 2195/1, 2195/2, 2482/1, 2482/2, 2483/2, 2484, 2488/2, 2489, 2490, 2491/3, 2492/3, 2494/3, 2494/5, 2495/1, 2495/4, 2498/2, 2502/1, 2564/2, 2582/2, 2588/2, 2589/4, 2590/2, 2602/5, 2608/3, 2608/7, 2608/8, 2610/2, 2610/3, 2625/4, 2625/5, 12229/58	1860/1, 1863/5, 2080/6, 2081, 2082, 2103/4, 2103/5, 2105/6, 2129/1, 2131/1, 2131/3, 2132/2, 2132/3, 2141/3, 2141/4, 2142/2, 2142/3, 2142/4, 2144/3, 2145/3, 2145/6, 2150/2, 2151/2, 2152/2, 2155/1, 2155/7, 2155/8, 2155/9, 2155/10, 2155/11, 2155/12, 2155/13, 2155/14, 2155/15, 2155/16, 2156/5, 2156/6, 2158/1, 2158/2, 2159/2, 2160/1, 2160/2, 2161/1, 2161/2, 2162/1, 2162/2, 2163/1, 2163/2, 2164/2, 2164/3, 2165/5, 2170/2, 2170/4, 2170/6, 2170/7, 2170/9, 2170/11, 2171/1, 2174/1, 2176/1, 2177/4, 2177/8, 2177/9, 2177/10, 2179/5, 2180, 2181, 2182, 2183, 2184/4, 2184/6, 2187/1, 2190/1, 2193, 2493, 2494/1, 2588/1, 2589/3, 2590/1, 2591, 2592, 2593, 2594, 2610/1
Мрсаћ	водно земљиште	19/2, 20/2, 25, 26/1, 28/3, 28/4, 28/6, 29/2, 29/4, 29/5, 29/6, 29/7, 30/4, 31, 32, 33, 38/1, 49/2, 50/3, 50/4, 50/7, 58/3, 86/2, 89/2, 90/2, 91/4, 93/4, 94/7, 96/4, 96/6, 97/4, 99/3, 102/1, 133/5, 133/7, 133/8, 135/2, 136/2, 138/1, 138/2, 144/1, 144/2, 145/2, 146/2, 162/2, 163/4, 189/1, 194/2, 195/1, 196/3, 197/1, 197/2, 198/1, 198/2, 204/1, 206/1, 207/1, 209/1, 210/3, 210/6, 257/5, 257/7, 257/9, 259/4, 260/1, 264/1, 264/2, 265/1, 266/2, 267/2, 268/2, 268/3, 269/3, 270/2, 281, 283/1, 284/1, 284/2, 285, 286/2, 287/2, 288/2, 289/2, 290/2, 291/4, 292/3, 292/5, 297, 360/2, 361/1, 361/2, 377, 378/2, 379/2, 380/1, 380/2, 381/1, 382/1, 383/3, 383/6, 384/1, 385/1, 386/1, 388/1, 389/2, 398/1, 405/4, 405/7, 405/8, 405/9, 407/2, 408/2, 409/3, 409/5, 410/1, 411/2, 416/1, 416/2, 417/2, 437/16, 437/17, 443, 444/1, 446/4, 2229/47, 2229/48, 2229/50, 2229/51, 2229/53, 2229/57, 2230/2, 2230/3, 2231/1, 2231/2, 2232/5, 11555/2, 11556/4, 11556/6,	26/2, 28/7, 30/2, 30/3, 34, 35/2, 37/2, 39/1, 40/1, 48/2, 49/1, 50/5, 50/6, 58/4, 58/5, 59/2, 87/2, 92/2, 93/5, 93/6, 94/5, 94/8, 95/1, 95/2, 96/3, 96/5, 97/3, 97/5, 99/4, 102/2, 135/1, 136/1, 137, 139/1, 140/1, 142/2, 145/3, 147/2, 150/2, 151/2, 153, 154/1, 159/3, 159/5, 160, 161, 162/1, 163/3, 164/1, 165/1, 167/1, 169/1, 170/2, 178/1, 179/1, 182/3, 187/2, 188/2, 190/1, 191/1, 192/1, 193/1, 194/1, 195/2, 196/4, 204/2, 206/2, 207/2, 208/2, 208/4, 209/2, 210/4, 210/5, 210/7, 211/3, 211/5, 216/1, 217/1, 218/1, 259/2, 259/3, 269/2, 279/2, 282, 283/2, 286/1, 287/1, 288/1, 289/1, 290/1, 291/2, 291/3, 292/4, 292/6, 379/1, 381/2, 382/2, 383/4, 383/7, 384/2, 385/2, 386/2, 388/2, 398/2, 406/2, 407/1, 408/1, 409/4, 409/6, 411/1, 445, 446/3, 2229/54, 11574/5, 11575/7, 11578/6, 11578/8, 11580/5, 11886/1

КО	Парцеле водног земљишта и позајмишта материјала		
	намена	Делови КП	Целе КП
		11574/4, 11574/6, 11575/4, 11575/5, 11575/6, 11578/3, 11578/7, 11578/9, 11580/3, 11580/4, 11580/6, 11581/2, 11582/2, 11854/7, 11860/19, 11860/20, 11860/21	
Обрва	водно земљиште	1116, 1117, 1118/1, 1118/3, 1119/2, 1119/8, 1119/10, 1119/12, 1119/13, 1119/14, 1119/15, 1437/7, 1438/3, 1438/10, 1438/12, 1438/14, 1438/16, 1438/18, 1439/3, 1439/5, 1556/3, 1581/1, 1582/1, 1584/1, 1584/2, 1584/3, 1584/4, 1585, 1586/1, 1586/2, 1587, 1588, 1589, 1590, 1591, 1592, 1593, 1594, 1595, 1596, 1597, 1598, 1600, 1601, 1602, 1603, 1604/1, 1604/2, 1606, 1607, 1608, 1609, 1610/2, 1610/5, 1620, 1624, 1787, 1789/1, 1789/2, 1822, 1823, 1824, 1825, 1828, 1829/1, 1829/2, 1831/1, 1832, 1833, 1835, 1836, 1854/8, 1855/3, 1860/16, 1860/17, 1860/22, 10035/1, 10036, 10037/1, 10038/2, 10039/2, 10040/2, 10043, 10046, 10047, 10048/1, 10060/1, 10060/4, 10061, 10062, 10064, 10065, 10066/2, 10066/3, 10070, 10071, 10072/1, 10077/2, 10077/4, 10078/4, 10082, 10084, 10086/1, 10087/1, 10088, 10089/1, 10090/1, 10091/3, 10092/1, 10093/7, 10139/2, 10140/2, 10142/1, 10145/1, 10146/1, 10147/1, 10148, 10150/1, 10151/1, 10154/2, 10155, 10159/4, 10159/6, 10164/2, 10165/2, 10166, 10167/2, 10168, 10169/2, 10170/1, 10171, 10172, 10173, 10178/2, 10179/2, 10182/4, 10187/1, 10188/1, 10189/2, 10190/2, 10191/2, 10192/2, 10193/2, 10194/3, 10208/3, 10208/5, 10210/8, 10211/4, 10211/6, 10212, 10213, 10214, 10215, 10216/2, 10217/2, 10218/2, 10220, 10222, 10223, 10243/1, 10243/2, 10243/3, 10244, 10245, 10247, 10248, 10249/1, 10249/2, 10269/1, 10270/1, 10277, 10278, 10279/1, 10280, 10378/1, 10379/3, 10380/3, 10381/3, 10382/3, 10383/8, 10398/3, 10405/5, 10405/6, 10406/1, 12229/7, 12229/46, 12229/49, 12229/55, 12229/56, 12230/1, 12232/6	1437/2, 1438/5, 1605, 1860/9, 10026/3, 10028/5, 10028/8, 10041, 10042, 10044, 10045, 10058/6, 10059/1, 10094/6, 10219, 10221, 10383/5
Обрва	водно земљиште-позајмиште	1552, 1573, 1610/2, 1619/3, 1619/5, 1620, 1621/1, 1767/4, 1768/4, 1786/11, 1788/1, 1788/2, 1789/1, 1854/6, 1855/3, 1857/4, 1860/11, 1860/18, 1860/22, 10084, 10085, 12229/52	1056/6, 1547/1, 1547/2, 1547/3, 1547/4, 1549, 1550, 1551, 1558, 1559/1, 1559/2, 1570, 1571, 1572, 1610/5, 1626, 1627, 1628, 1629, 1630, 1631, 1632, 1633, 1634, 1635/3, 1639/3, 1640/1, 1641/3, 1670/1, 1671/1, 1776/3, 1779/2, 1780, 1781/3, 1783/2, 1783/3, 1784/1, 1786/3, 1786/4, 1786/6, 1786/8, 1786/10, 1801, 1802, 1803, 1804, 1805, 1806, 1807, 1808/1, 1808/2, 1809, 1810, 1811,

КО	Парцеле водног земљишта и позајмишта материјала		
	намена	Делови КП	Целе КП
			1812/2, 1813, 1814, 1815, 1816, 1817, 1818/2, 1818/3, 1819, 1820, 1821/2, 1843, 1844
Опланићи	водно земљиште	705/1, 705/3, 715, 716, 717/1, 718/1, 719/1, 723/2, 724, 725, 726, 737/1, 741/3, 741/4, 741/7, 741/8, 741/9, 741/12, 742/1, 742/2, 742/3, 742/4, 743, 744/2, 744/3, 744/4, 745/1, 745/2, 745/3, 745/4, 755, 756, 765/2, 765/3, 765/4, 765/5, 765/6, 765/7, 765/8, 765/9, 765/10, 765/11, 765/12, 773, 782/1, 782/3, 1419, 1423/5, 1423/6, 1424/2, 1425/7, 1428/1, 1428/2, 1429/1, 1429/2, 1430/1, 1430/2, 1431/1, 1434/2, 1440/3, 1442, 1443, 1445, 1447/2, 1448, 1461, 1464/1, 1465/1, 1465/2, 1465/3, 1466, 1467/2, 1485, 1486, 1487, 1488/1, 1488/2, 1489/2, 1489/3, 1490/1, 1490/2, 1491, 1492/2, 1494, 1518, 1519/6, 1519/8, 1694, 1696, 1697/2, 1699, 1700/1, 1701/2, 1702, 1703, 1704, 1705, 1707/3, 1707/4, 1707/6, 1707/8, 1708/2, 1708/4, 1712/1, 1712/2, 1712/3, 1719/1, 1719/2, 1720, 1726, 1728, 1729/1, 1729/2, 1729/3, 1730/1, 1730/2, 1730/3, 1731, 1732/1, 1732/2, 1732/5, 1733, 1734, 1756/1, 1756/2, 1758/1, 1759/1, 1759/4, 1762/1, 1763, 1764, 1765, 1766, 1767/1, 1767/2, 1767/7, 1770, 1771, 1779, 1783	741/13, 741/14, 1440/4, 1463, 1493, 1697/1, 1698, 1732/3, 1732/4, 1732/6, 1732/7, 1758/2
Опланићи	водно земљиште-позајмиште	1767/1	
Поповићи	водно земљиште	713/3, 713/4, 714/3, 715/1, 715/2, 768, 769, 770, 771, 772, 775, 779/2, 779/4, 780/4, 782/4, 784/1, 784/4, 784/6, 785/1, 786/1, 786/2, 787, 788/1, 788/2, 789/1, 789/2, 789/3, 792/3, 793, 794, 795, 796, 797/2, 797/3, 799/2, 799/3, 799/4, 805/5, 805/6, 805/8, 805/10, 805/12, 807/3, 807/4, 808/5, 808/7, 810/3, 810/4, 821/1, 821/2, 821/3, 821/4, 822, 823/2, 823/3, 823/4, 823/6, 824, 825/3, 825/5, 825/6, 836/3, 836/4, 840/1, 846/2, 847/2, 851/3, 851/5, 851/7, 857/9, 857/11, 858/16, 858/17, 858/19, 859/5, 859/7, 859/9, 860/1, 860/3, 861/2, 864/2, 870/5, 870/6, 871/2, 886/2, 887/4, 887/5, 888/4, 888/5, 888/6, 888/7, 888/8, 888/9, 891/8, 891/11, 892/1, 892/2	713/5, 714/4, 773, 774/1, 774/2, 776, 777, 778, 782/5, 784/5, 784/7, 785/2, 805/7, 805/9, 805/11, 806, 807/2, 807/5, 808/2, 808/4, 808/6, 808/8, 823/5, 825/4, 836/5, 842, 843, 844, 845, 846/1, 847/1, 851/4, 851/6, 857/10, 857/12, 858/6, 858/7, 858/13, 858/14, 858/15, 858/18, 858/20, 859/4, 859/6, 859/8, 859/10, 860/2, 861/1, 864/1, 870/4, 870/7, 871/1, 891/9, 891/10
Поповићи	водно земљиште-позајмиште	739, 740, 741, 860/3, 861/2, 864/2, 870/3, 870/5, 870/6, 871/2, 874, 875, 877, 887/3, 891/11	865
Ратина	водно земљиште	30/1, 30/2, 31, 32/1, 33, 34/1, 35/1, 35/3, 35/4, 35/5, 39, 40/1, 40/3, 41/1, 41/2, 42/3, 56/1, 56/2, 56/3, 56/4, 57/1, 57/2, 76, 77, 78, 79, 80, 81, 83/1, 85, 86, 87, 91, 92, 96/2, 97, 98/1, 98/2, 102, 103, 104, 106, 119, 120, 121, 122, 2027, 2046/1, 2046/2, 2046/3, 2047/1	34/2, 35/2, 40/2, 83/2, 84, 93, 94, 95, 96/1, 107, 108, 109, 110, 111, 112, 113, 114, 115, 116, 117, 118

КО	Парцеле водног земљишта и позајмишта материјала		
	намена	Делови КП	Целе КП
Ратина	водно земљиште-позајмиште	96/2, 97, 98/1, 98/2, 102, 103, 104, 106, 119, 120, 121, 122, 2029, 2046/1, 2046/2, 2046/3	88, 90, 99/1, 99/2, 100/1, 100/2, 101/1, 101/2, 101/3, 105, 123, 124, 125, 126, 127, 128/1, 128/2, 129/1, 129/2, 129/3, 129/4, 130/1, 130/2, 130/3, 130/4, 130/5, 130/6, 131/1, 131/2, 132/1, 132/2, 132/3, 132/4, 132/5, 133/1, 133/2, 134, 135/1, 138, 139/1, 139/2, 140, 141, 142, 143, 144/1, 144/2, 144/3, 144/4, 145/1, 145/2, 145/3, 145/4, 145/5, 145/6, 145/7, 145/8, 146/1, 146/2, 146/3, 146/5, 146/6, 146/7, 146/8, 146/9, 147, 148, 149, 150/1, 150/2, 150/3, 150/4, 151/1, 151/2, 152/1, 152/2, 153, 154, 155/1, 155/2, 155/3, 156, 157, 158, 159, 160/1, 160/2, 161, 162, 163, 164/1, 164/2, 165/1, 165/2, 165/3, 166, 167/1, 167/2
Сирча	водно земљиште	863/2, 866, 867, 888, 891, 893, 898, 899, 909, 914, 915, 916, 917/1, 918, 919, 920/1, 920/2, 920/4, 920/5, 921, 922, 930, 931/2, 932/1, 932/2, 933, 935, 936, 1828/1, 1828/2, 1829/1, 1829/2, 1830/2, 1830/3, 1830/4, 1830/5, 1833/3, 1929, 1930/1, 1931/2, 1932/2, 1932/4, 1971, 1972, 1947/1, 1947/2, 1949, 1950, 1951, 1952, 1953, 1954, 1955, 1956, 1957, 1958, 1989/3, 1990/1, 1990/3, 1990/4, 1990/5, 1990/6, 1990/7, 1990/8, 1992, 1993/1, 1993/2, 1993/3, 1999, 2001, 2002/3, 2003/1, 2003/2, 2003/3, 2005/1, 2024, 2025, 2026, 2027, 2229/1, 2229/4, 2230/1, 2230/2, 2230/3, 2230/4, 2231, 2232, 2233/1, 2233/2, 2234, 2235/2, 2286/2, 2286/3, 2286/4, 2287/1, 2287/3, 2288, 2289, 2293/1, 2294/1, 2295, 2301/1, 2301/2, 2302, 2303, 2316/1, 2317/4, 2318/1, 2318/2, 2318/3, 2318/4, 2320/1, 2320/2, 2320/5, 2321, 2322/1, 2322/2, 2323, 2324, 2325, 2326/1, 2326/2, 2327/1, 2327/2, 2328, 2329, 2330, 2336/6, 2336/7, 2336/9, 2341, 2377/1, 2378, 2380, 2381, 2382, 2384/1, 2384/3, 2386, 2387/2, 2389, 2390/2, 2391, 2392/1, 2393/1, 2393/2, 2393/3, 2393/4, 2393/5, 2393/6, 2394, 2399, 2400/1, 2400/2, 2402, 2403/1, 2403/2, 2405/2, 2406/3, 2407, 2408, 2410, 2413, 2414, 2416, 2426, 2427, 2428, 2429, 2432, 2433/1, 2433/2, 2436, 2437, 2440, 2444, 2445/1, 2445/2, 2445/3, 2447/1, 2447/2, 2447/3, 2447/4, 2447/5, 2447/6, 2447/7, 2447/8, 2447/9, 2450/1, 2450/2, 2451, 2452, 2453, 2487, 2488/1, 2489, 2490, 2491, 2495/1, 2495/2, 2496/2, 2497, 2500, 2501/1, 2501/2, 2502, 2503, 2504/1, 2504/2, 2505, 2506/1, 2506/2, 2507, 2508, 2509/3, 2510, 2511, 2515, 2516/1, 2517, 2518, 2526, 2532, 2533, 2534, 2535, 2536, 2537, 2539, 2541, 2542, 2546, 2547/1, 2547/2, 2555, 2556, 2557/2, 2558, 2559, 2560, 2568/1, 2568/2, 2572/5, 2573/1,	864, 865, 889, 890, 910, 911, 912, 913/1, 913/2, 920/3, 2002/2, 2002/4, 2002/5, 2287/2, 2296, 2316/2, 2336/8, 2384/2, 2388/1, 2388/2, 2388/3, 2390/1, 2390/3, 2392/2, 2392/3, 2430/1, 2430/2, 2431, 2434, 2435, 2512, 2513, 2514, 2516/2, 2538, 2540, 2545, 2577, 2578, 2588/1, 2588/2, 2588/3, 2588/4, 2589, 2662, 2664

КО	Парцеле водног земљишта и позајмишта материјала		
	намена	Делови КП	Целе КП
		2573/2, 2574, 2576/1, 2576/2, 2576/4, 2576/6, 2576/7, 2579, 2580/1, 2580/4, 2581, 2586, 2587, 2588/5, 2590, 2591, 2594, 2596, 2597/1, 2597/2, 2598, 2599, 2600, 2601, 2656, 2660, 2661/1, 2663, 2665, 2666, 2667, 2668, 2671, 2672/1, 2672/4, 2690, 2691, 2692, 2695, 2696, 2697	
Сирча	водно земљиште-позајмиште	2495/1, 2497, 2500, 2501/1, 2502, 2503, 2507, 2508, 2526, 2532, 2533, 2534, 2535, 2536, 2537, 2539, 2555, 2556, 2557/2, 2558, 2559, 2560, 2607/1, 2691	2492, 2493, 2494, 2496/1, 2496/2, 2498, 2499, 2520, 2521, 2522/1, 2522/2, 2522/3, 2523/1, 2523/2, 2524, 2525, 2527, 2528, 2529, 2530, 2531, 2554, 2557/1, 2561, 2562, 2563/1, 2563/2, 2564/1, 2564/2, 2564/3, 2565, 2566, 2606, 2608/1
Стубал	водно земљиште	3786/1, 3786/2, 3787, 3790, 3791, 3795/1, 3795/2, 3796, 3797/1, 3797/2, 3798/1, 3800/1, 3808, 3809, 3817, 3818, 3819/1, 3822, 3823, 3824, 3827, 3828, 3830/1, 3830/2, 3831, 3840, 3841, 3843, 3844, 3845/1, 3856/2, 3857/1, 3857/2, 3859, 3860, 3861, 3862, 3863, 3864, 3865, 3870/2, 3870/4, 3870/5, 3870/6, 3871, 3887/1, 3887/2, 3887/3, 3887/4, 3888/1, 3888/2, 3888/3, 3888/4, 3889/1, 3889/2, 3890, 3891/1, 3893, 3898, 3900, 3902, 3903, 3904, 3908, 3909, 3910, 3911, 3912, 3913, 3914/1, 3914/2, 3915/1, 3915/2, 3915/3, 3916/1, 3916/2, 3917/1, 3917/2, 3917/3, 3917/4, 3917/5, 3918/1, 3918/2, 3918/3, 3919, 3920/1, 3920/2, 3938, 4010, 4015, 4016/1, 4016/2, 4017, 4019, 4023/1, 4024, 4025, 4026, 4027, 4028, 4038, 4039, 4040, 4041, 4042/2, 4173/2, 4174/1, 4174/2, 4174/4, 4175/1, 4175/3, 4176/2, 4179/2, 4180/2, 4182, 4183, 4186, 4187, 4189/1, 4189/3, 4189/4, 4189/5, 4190/1, 4191/1, 4192, 4193, 4216, 4217, 4219, 4220, 4221, 4222/2, 4224, 4225, 4226, 4232, 4237, 4240, 4241/2, 4243, 4244/2, 4244/3, 4245/2, 4246/2, 4247/2, 4247/3, 4249/2, 4250, 4251, 4253, 4254/1, 4255/1, 4255/2, 4458, 4461/2, 4461/3, 4461/4, 4465, 4470, 4471, 4472, 4473/1, 4473/2, 4473/3, 4474, 4475, 4477, 4478, 4479, 4480, 4481/1, 4486, 4487, 4489, 4492, 4500/1, 4504, 4505, 4506/1, 4506/3, 4507/1, 4508, 4509, 4512, 4566, 4568, 4569, 4570, 4572, 4613/1, 4613/2, 4614/1, 4614/2, 4614/5, 4614/8, 4614/9, 4614/12, 4614/13, 4616/1, 4622, 4623/2, 4624, 4625, 4632, 4637, 4642/3, 4643/3, 4644/2, 4644/4, 4645, 4646, 4650, 4651, 4653, 4654, 4655, 4657/1, 4657/2, 4657/3, 4659/1, 4659/2, 4659/3, 4662, 4685/1, 4685/2, 4687/1, 4702, 4821, 4822, 4825/1, 4826/1, 4826/2, 4827, 4828/2, 4828/3,	3798/2, 3799/1, 3799/2, 3800/4, 3819/2, 3820, 3821, 3825, 3826, 3842, 3901/1, 3901/2, 3905, 3906, 3907, 4020, 4021, 4022, 4023/2, 4175/2, 4181, 4222/1, 4227/1, 4227/2, 4228, 4229/1, 4229/2, 4230, 4231, 4238, 4239, 4241/1, 4244/1, 4246/1, 4247/1, 4248/1, 4248/2, 4249/1, 4466, 4467, 4468, 4469, 4473/4, 4476, 4488, 4490, 4491, 4500/2, 4501, 4502, 4503, 4506/2, 4507/2, 4571/1, 4571/2, 4623/1, 4647, 4648, 4649, 4652/1, 4652/2, 4652/3, 4656, 4657/4, 4657/5, 4660, 4661, 4686, 4823, 4824, 4825/2, 4832/4, 4833/1, 4865/1, 4868, 4869/1, 4869/3, 4900, 4901/1, 4901/2, 4902, 4903, 4962/2, 4962/3, 5000/45, 5000/46, 5001/44, 5002/2, 5002/3, 5002/37, 5002/38, 5002/39, 5002/99, 5002/100, 5002/105, 5002/119, 5002/120, 5002/121, 5002/122, 5002/124, 5002/125

КО	Парцеле водног земљишта и позајмишта материјала		
	намена	Делови КП	Целе КП
		4828/4, 4831/1, 4831/4, 4832/1, 4832/2, 4832/3, 4832/5, 4832/6, 4833/2, 4834/1, 4835/1, 4835/2, 4836, 4837, 4838/1, 4838/2, 4843, 4845/1, 4862, 4863, 4865/2, 4866, 4867, 4869/2, 4870, 4875/1, 4876, 4877, 4878/1, 4878/2, 4878/3, 4879/1, 4898/1, 4898/3, 4898/5, 4899/1, 4899/2, 4904, 4905, 4906, 4907, 4908, 4915, 4927, 4928, 4929, 4930, 4958/1, 4959/1, 4961, 4962/1, 4988, 4989, 4991/1, 4999/2, 4999/24, 4999/25, 4999/26, 5000/43, 5000/44, 5000/47, 5001/1, 5001/43, 5001/45, 5002/1, 5002/4, 5002/5, 5002/10, 5002/12, 5002/33, 5002/34, 5002/36, 5002/40, 5002/91, 5002/92, 5002/98, 5002/106, 5002/126, 5002/127, 5002/135	
Стубал	водно земљиште-позајмиште	3831, 3836, 3890, 3891/1, 4029, 4143/4, 4148/4, 4165/1, 4173/2, 4174/4, 4175/1, 4175/3, 4193, 4833/2, 4835/1, 4835/2, 4836, 4837, 4838/1, 4838/2, 4843, 4845/1, 4854, 4862, 4863, 4864, 4865/2, 4866, 4867, 4875/1, 4876, 4877, 4878/1, 4878/3, 4904, 4905, 4906, 4907, 4908, 4921/1, 4921/2, 4921/3, 4922/1, 4923, 4924, 4988, 4999/2, 4999/24, 4999/25, 4999/26, 5000/43, 5002/40, 5002/60, 5002/62, 5002/98, 5002/126, 5002/127	3832, 3833, 3834/1, 3834/2, 3835, 3837/2, 3872, 3873, 3874, 3875, 3876, 3877, 3878, 3879, 3880, 3881, 3882, 3883, 3884, 3885, 3886, 3892/1, 3892/2, 3892/3, 3892/4, 3894, 3895/1, 3895/2, 3896, 3897, 4030, 4031, 4032, 4033, 4034, 4043/1, 4043/2, 4043/3, 4044, 4045, 4046, 4047, 4048, 4049, 4050/1, 4050/2, 4051/1, 4051/2, 4052, 4053/1, 4053/2, 4053/3, 4053/4, 4058, 4059, 4060/1, 4060/2, 4060/3, 4061, 4062, 4063, 4064, 4065, 4066, 4067, 4068, 4069/1, 4069/2, 4069/3, 4070/1, 4070/2, 4071/1, 4071/2, 4071/3, 4072/1, 4073/1, 4074/1, 4074/2, 4075, 4076, 4077, 4078, 4079/1, 4079/2, 4080, 4081/1, 4115/10, 4116/1, 4117, 4121/3, 4121/5, 4122/2, 4123/2, 4124/2, 4125, 4126, 4127/1, 4127/2, 4128, 4129, 4130, 4131, 4132/2, 4133/4, 4134/2, 4138/1, 4139/1, 4139/2, 4139/3, 4142/1, 4142/2, 4142/3, 4143/1, 4143/2, 4143/3, 4148/1, 4148/2, 4148/3, 4148/5, 4148/6, 4148/8, 4149/1, 4149/2, 4150/1, 4151, 4162/1, 4162/2, 4163/1, 4163/2, 4163/3, 4166, 4167/1, 4167/2, 4167/3, 4168/1, 4168/2, 4169/1, 4170/1, 4171/1, 4171/2, 4172/1, 4172/2, 4173/1, 4174/1, 4174/3, 4176/1, 4177, 4178, 4179/1, 4180/1, 4834/2, 4839, 4840, 4841/1, 4842/1, 4842/2, 4842/3, 4845/2, 4845/3, 4846/1, 4846/2, 4846/3, 4847/1, 4848/1, 4849/1, 4849/2, 4850, 4851/1, 4851/2, 4851/3, 4851/4, 4852/1, 4852/2, 4853/1, 4853/2, 4855, 4856, 4857, 4858/1, 4858/2, 4858/3, 4858/4, 4858/5, 4858/6, 4858/7, 4858/8, 4859, 4860/1, 4860/2, 4861, 4909/1, 4909/2, 4910/1, 4910/2, 4911/1, 4912/1, 4912/2, 4913/1, 4922/2, 4999/3, 4999/4, 4999/5, 4999/6, 4999/7, 4999/8, 4999/9, 4999/10,

КО	Парцеле водног земљишта и позајмишта материјала		
	намена	Делови КП	Целе КП
			4999/11, 4999/12, 4999/13, 4999/14, 4999/15, 4999/16, 4999/17, 4999/18, 4999/19, 4999/20, 4999/21, 4999/22, 4999/23, 4999/27, 4999/28, 4999/29, 4999/30, 4999/31, 4999/32, 4999/47, 4999/48, 4999/49, 4999/50, 4999/52, 4999/53, 4999/54, 4999/55, 4999/56, 5000/33, 5000/34, 5000/35, 5000/36, 5000/37, 5000/38, 5000/39, 5000/40, 5000/41, 5000/42, 5000/52, 5002/41, 5002/42, 5002/43, 5002/44, 5002/45, 5002/46, 5002/47, 5002/48, 5002/49, 5002/50, 5002/51, 5002/52, 5002/53, 5002/54, 5002/55, 5002/56, 5002/57, 5002/58, 5002/59, 5002/93, 5002/94, 5002/95, 5002/103, 5002/110, 5002/112, 5002/113, 5002/114, 5002/115, 5002/116, 5002/117, 5002/118, 5002/123, 5002/128
Витановац	водно земљиште	1616/1, 1627, 1628/3, 1631/5, 1631/6, 1632/2, 1633, 1638, 1639, 1641, 1642, 1643, 1651/2, 1652, 1653/2, 1654, 1655, 1656, 1759/1, 1785/5, 1785/6, 1792/1, 1792/2, 1792/3, 1795/1, 1795/2, 3430/1, 3430/2, 3430/3, 3758, 3759, 3760, 3761, 3762, 3763, 3764, 3765, 3767, 3770/1, 3770/2, 3771/1, 3771/2, 3772, 3773/1, 3773/2, 3777, 3778, 3779/1, 3779/2, 3780, 3781/1, 3792, 3793, 3795, 3796/1, 3796/2, 3798, 3800, 3831, 3834, 3835, 3836/2, 3837/3, 3849/1, 3852, 3853, 3854/1, 3854/2, 3859, 3860/1, 3860/2, 3860/3, 3861, 3862, 3863, 3865, 3866/1, 3867/2, 3868/1, 3869/1, 3870/2, 3870/4, 3870/7, 3871/1, 3871/2, 3888/1, 3888/2, 3892, 3893/1, 3897, 3898/1, 3898/2, 3898/3, 3898/4, 3900/1, 3900/2, 3900/3, 3901, 3904/2, 3905/2, 3905/4, 3907, 4051, 4053/1, 4053/2, 4057, 4058, 4059, 4060, 4091/1, 4092/1, 4092/2, 4096, 4110, 4111, 4113/1, 4113/3, 4114, 4115/1, 4115/2, 4117, 4120, 4123, 4124, 4125, 4126, 4127, 4128, 4129, 4131, 4132, 4133, 4135, 4136, 4137, 4139/1, 4139/2, 4140, 4141/1, 4141/2, 4141/3, 4143/1, 4144/1, 4146, 4148, 4149, 4154/1, 4155, 4156/2, 4157, 4160, 4161/1, 4161/2, 4163/1, 4163/2, 4166/1, 4167/1, 4167/2, 4168, 4169, 4170/1, 4170/2, 4172, 4185/1, 4185/2, 4186, 4187/2, 4191, 4204/1, 4204/2, 4214, 4219, 4237, 4238/2, 4238/3, 4238/15, 4238/17	3794, 3864, 3870/3, 3893/2, 3894, 3895, 3896/1, 3896/2, 3898/5, 3898/6, 3898/7, 3898/8, 3899, 3900/4, 3900/5, 3900/6, 4061, 4091/2, 4112, 4113/2, 4116, 4130, 4145, 4156/1, 4159, 4171, 4187/3, 4187/4
Витановац	водно земљиште-позајмиште	3767, 3770/1, 3770/2, 3771/1, 3771/2, 3772, 3773/1, 3773/2, 3777, 3778, 3779/1, 3779/2, 3780, 3781/1, 3792, 3793, 3794, 3795, 3796/1, 3796/2, 3798, 3800, 3816/1, 3816/2, 3816/3, 3817/1, 3817/3, 3825/1, 3826/5, 3829, 3831, 3832, 4191	3768, 3769, 3774, 3775, 3776, 3781/2, 3782/1, 3782/2, 3782/3, 3783, 3784/1, 3784/2, 3785/1, 3785/2, 3786/1, 3786/2, 3786/3, 3786/4, 3787/1, 3787/2, 3788, 3789/1, 3789/2, 3790/1, 3790/2, 3790/3, 3791/1, 3791/2, 3801, 3802/1, 3802/2, 3803/1, 3803/2, 3803/3, 3803/4, 3804, 3805/1, 3805/2, 3806, 3810, 3811/1, 3811/3, 3811/4, 3812, 3813, 3814, 3818/1, 3818/2, 3823/1, 3823/2, 3824/1, 3824/4, 3824/5, 3824/7, 3826/1, 3826/2, 3826/3, 3827/1, 3827/2, 3827/3, 3830

КО	Парцеле водног земљишта и позајмишта материјала		
	намена	Делови КП	Целе КП
Врба	водно земљиште	82, 132, 134/1, 134/2, 134/3, 138, 139/1, 139/2, 139/3, 177, 197, 198, 199, 200, 201/1, 203, 204/2, 205/1, 206, 207, 208, 209/1, 211, 212, 213, 214/1, 215/1, 215/2, 216/2, 216/3, 217, 218, 220, 222, 227/1, 228, 230, 231, 233, 234, 236, 237, 240, 241, 242, 2168, 2170, 2171, 2188/1, 2188/4, 2188/5, 2188/16	135, 136, 137/1, 137/2, 201/2, 202, 204/1, 214/2, 221, 223, 224, 225, 226, 227/2, 229, 232, 235, 238, 239
Заклопача	водно земљиште	1462/1	

КО	Парцеле одлагалишта материјала	
	Делови КП	Целе КП
Адрани	81/3, 118, 120/2, 121/2, 122/2, 123/4, 123/6, 124/11, 124/13, 125/2, 126/7, 202/8, 205/1, 308/1, 342, 343/2, 344/1, 344/3, 345/1, 355/1, 355/3, 355/4, 355/5, 355/6, 355/8, 358/1, 409, 411/1, 1684/2, 1709/1, 1710, 1712/1, 1712/2, 1712/3, 1712/4, 1713, 1714/1, 1715/2, 1720/2, 1948/3, 1948/5, 1949/10, 1964/5, 1965/2, 1966/8, 1967/1, 1967/2, 1969/2, 1969/10	119, 124/1, 124/2, 124/7, 124/8, 124/9, 129, 130, 131, 132, 134/1, 134/2, 201, 202/1, 202/2, 202/3, 202/4, 202/5, 202/7, 202/9, 204, 309, 310/1, 310/2, 310/3, 311, 312, 313, 314/1, 322/8, 328/2, 331/9, 343/3, 344/2, 352, 355/7, 357/1, 357/2, 372/1, 372/2, 372/3, 391/1, 392/1, 412, 413/1, 413/2, 414, 415/2, 415/3, 415/4, 416, 417/1, 417/2, 418, 419, 426, 428/1, 428/2, 429, 430, 470/1, 474/2, 475/4, 477/1, 478, 479, 480, 481, 482, 484/1, 486/1, 487, 488/1, 488/2, 489, 490/1, 490/2, 490/3, 491, 492, 494/1, 494/2, 494/3, 494/4, 494/5, 494/6, 494/7, 494/8, 494/9, 494/10, 495, 496, 497, 498, 513/32, 1700/3, 1701/1, 1702/2, 1711, 1714/2, 1715/1, 1716/1, 1717, 1718/1, 1718/2, 1719, 1721/1, 1721/2, 1722/2, 1724/1, 1725, 1726, 1728/1
Бапско Поље	3, 9, 65/1, 67/1, 159/1, 906, 907	2/1, 2/2, 4, 5, 8, 49, 56/1, 56/2, 57, 58, 59, 60, 61, 62/1, 62/2, 62/3, 63/1, 63/2, 64, 140, 141, 143, 145, 144
Грдица	57/1, 57/2, 59, 60, 69/2, 73, 74, 75/1, 547/7, 547/9	61, 63, 64, 65/1, 65/2, 66/1, 66/2, 67, 68, 69/1, 70, 71, 72, 75/2, 76/1, 76/2, 76/3, 90, 547/8
Милочај	1866/2, 1868/1, 1868/2, 1868/3, 1870, 1886/2, 1932/2, 1932/4, 1933/3, 1934/1, 1937, 1938/1, 1939/3, 2177/5, 2177/6, 2179/6, 2179/7, 2195/1, 2195/2, 2523/1, 2523/2, 2524, 2529/2, 2553, 2577/2, 2602/5, 2602/7, 2608/6, 12229/58	1760/5, 1832/3, 1835/1, 1836/1, 1837/1, 1838/1, 1839, 1840, 1841, 1842, 1843/1, 1843/2, 1843/3, 1844/1, 1844/2, 1846, 1847, 1848, 1849, 1850/1, 1851, 1852/1, 1853/2, 1866/1, 1869/1, 1898/1, 1899/1, 1899/3, 1900, 1902/1, 1903/3, 1903/4, 1903/7, 1904/6, 1912/1, 1912/2, 1915, 1922, 1923, 1924, 1925/1, 1925/2, 1926, 1932/1, 1939/6, 1940/1, 1941/1, 1942/1, 1943/4, 1943/5, 1943/6, 1943/7, 1943/9, 1943/11, 1944/1, 1945/4, 1946/4, 1946/6, 1948/7, 1948/10, 1948/12, 1948/16, 1949/1, 1950/1, 1950/2, 1951, 1952, 1953, 1954/1, 1954/2, 1955/1, 1955/2, 1955/3, 1955/4, 1956, 1957/1, 1957/2, 2196, 2526, 2527/1, 2527/2, 2528/1, 2528/2, 2533, 2534, 2537/1, 2537/2, 2538, 2539/1, 2539/2, 2540, 2541/1, 2541/2, 2542/1, 2542/2, 2542/4, 2543, 2544/1, 2545, 2546, 2547, 2548, 2549, 2550, 2551/1, 2551/2, 2554/3, 2555/1, 2555/2, 2555/3, 2556
Обрва	1860/17, 10155, 10159/4, 10159/6, 10164/2, 10165/2, 10166, 10167/2, 10168, 10169/2, 10170/1, 10187/1, 10188/1, 10189/2, 10208/3, 10208/5, 10211/4, 10216/2, 10217/2, 10218/2, 10406/1, 12229/55	754/3, 755/2, 755/3, 755/11, 755/16, 755/19, 755/22, 765/24, 765/26, 768/1, 1056/1, 1056/2, 1056/5, 1056/7, 1056/9, 1056/10, 1056/12, 1056/15, 1057/1, 1057/2, 1058/1, 1058/2, 1059/1, 1059/2, 1059/3, 1860/4, 1860/5, 1860/6, 10156, 10157, 10158
Поповићи	739, 740, 741, 771, 822, 851/7, 871/2, 874, 875, 877, 887/3, 892/1	736, 737, 738, 742, 746, 869, 872, 873, 891/2
Ратина	172/1, 179/1, 179/6, 180, 182, 183, 185, 186, 189/1, 189/2, 190, 191, 192, 193, 194, 195	16/3, 18/1, 19, 20, 21, 172/2, 172/4, 179/2, 179/3, 179/4, 179/5, 179/7, 181, 184/1, 184/2, 187, 188
Сирча	2402, 2403/1, 2403/2, 2404, 2405/2, 2406/1, 2406/2, 2406/3, 2439/2, 2440, 2441, 2444, 2445/1, 2445/3, 2447/1, 2447/2, 2447/3,	2405/1, 2445/2

КО	Парцеле одлагалишта материјала	
	Делови КП	Целе КП
	2447/4, 2447/5, 2447/6, 2447/7, 2447/8, 2447/9, 2448, 2449, 2450/1, 2450/2, 2451, 2452, 2453	

КО	Парцеле путног земљишта	
	Делови КП	Целе КП
Обрва	1024/3, 1055/2	
Милочај	1858/3, 2492/3, 2502/1	
Адрани	513/2, 513/7, 513/54, 513/57	
Грдица	15, 16/2, 16/3, 16/4, 19/1, 28/1, 29/1, 30/1, 30/2, 30/3, 31/1, 35, 37/1, 38/1, 39/1, 41, 278/2, 278/16, 547/1, 551/1	
Сирча	2286/3, 2329, 2341, 2379/1, 2379/2, 2382, 2383, 2414, 2415, 2416, 2417, 2579, 2580/1, 2601, 2602, 2603/1, 2603/2, 2604, 2609/3, 2695	
Краљево	4690/1, 6052/1, 6052/3, 6059	
Ратина	86, 213/1, 213/2, 214, 215, 216, 217/1, 217/2, 218/2, 218/3, 224, 225, 229, 230, 231, 2028	
Витановац	4078/1, 4078/2, 4079/4, 4083, 4084/1, 4084/2, 4085/1, 4085/2, 4085/3, 4086, 4087/1, 4087/3, 4088/3, 4204/1, 4204/2, 4204/5, 4238/16	
Заклопача	39, 40, 41/3, 45/2, 51, 56/1, 56/8, 250/2, 250/3, 251, 253, 260/1, 260/2, 283/2, 288/1, 288/2, 289, 290, 412, 413, 416/4, 417/2, 423, 425, 428, 429/1, 429/2, 430, 437, 438/1, 438/2, 439/3, 439/4, 439/5, 440, 441, 469/3, 481/2, 481/4, 481/8, 481/9, 481/10, 481/12, 483/1, 491/1, 491/6, 492, 493, 1449, 1451, 1453	484/1, 484/3, 484/4, 484/5, 484/6
Врба	61, 62/1, 62/2, 63/2, 63/3, 436/1, 437, 438, 439/1, 439/2, 442/2, 443, 445, 451/2, 452, 453, 454/1, 454/2, 456, 778/1, 778/2, 2168, 2188/21, 2193	

Град Чачак

КО	Парцеле водног земљишта и позајмишта материјала		
	намена	Делови КП	Целе КП
Балуга Љубићка	водно земљиште	11/3, 11/12, 11/13, 625/1, 625/3, 654/1, 655/1, 655/2, 655/5, 655/6, 659/1, 660, 662/1, 663/1, 663/2, 664/1, 664/2, 665/1, 665/2, 665/3, 665/4, 665/5, 665/9, 666/1, 666/2, 667/1, 668/2, 669/1, 670/1, 670/2, 672, 674, 677, 678, 679, 680/1, 680/2, 680/3, 687/1, 688/1, 689, 690, 691, 692, 693, 694/1, 694/2, 695, 696, 697/2, 699, 700/1, 700/2, 701, 702/1, 706, 707/5, 707/6, 717/3, 717/8, 717/9, 718/1, 718/2, 718/3	654/3, 661, 665/6, 665/7, 665/8, 675, 676, 687/2, 688/2, 697/1, 698, 702/2
Балуга Љубићска	водно земљиште-позајмиште	254/1, 260/1, 261/1, 286, 301, 302/1, 303/1, 304/1, 311/3, 717/2, 717/3	281, 282/1, 282/2, 285/1, 287, 288, 289, 290/1, 290/2, 291/1, 292/1, 293, 294/1, 294/2, 295, 296, 297, 298, 299, 300, 312
Балуга Трнавска	водно земљиште	80, 81/1, 81/3, 81/4, 81/8, 81/9, 81/12, 81/13, 81/14, 82/6, 84/2, 84/3, 88/1, 88/2, 88/3, 88/4, 89/2, 89/3, 89/4, 90/1, 90/3, 90/4, 90/5, 90/9, 92/1, 92/2, 92/3, 92/5, 92/6, 92/10, 93/1, 93/3, 93/4, 93/5, 93/6, 94/1, 94/3, 94/6, 95/1, 95/2, 95/3, 95/4, 95/5, 95/6, 96/3, 97/4, 97/5, 158/1, 159/1, 159/2, 159/3, 159/5, 160/1, 160/3, 161/2, 163/1, 167/1, 190/3, 194/4, 195/1, 205, 206/1, 206/2, 207/1, 208/1, 208/2, 213/1, 213/2, 215/2, 215/4, 215/5, 215/9, 217/1,	81/5, 89/1, 90/6, 90/7, 90/8, 92/4, 92/7, 92/8, 92/9, 94/5, 96/1, 96/2, 158/2, 160/2, 161/1, 162, 163/2, 165, 190/2, 191, 192, 193/1, 193/2, 194/1, 194/2, 194/3, 195/5, 207/2, 207/3, 214, 215/7, 215/8, 222/1, 222/2, 224/3, 233/2, 234/2, 235/2, 236/1, 236/2, 238/2, 240/3, 241/6, 241/7, 242/3, 243/3, 243/4, 243/5,

КО	Парцеле водног земљишта и позајмишта материјала		
	намена	Делови КП	Целе КП
		217/2, 220/1, 220/2, 221/1, 221/2, 223/1, 223/2, 224/1, 224/2, 230, 231, 232, 233/1, 234/1, 235/1, 235/3, 235/4, 237/1, 237/2, 238/1, 240/1, 240/2, 241/5, 241/9, 242/1, 242/2, 242/4, 242/5, 242/6, 243/1, 243/2, 244/3, 244/4, 244/5, 245/2, 245/3, 246/4, 246/6, 248/3, 248/4, 248/5, 249/2, 850/2, 853/1, 853/2, 853/3, 854/1, 854/2	244/2, 245/1, 246/1, 246/2, 246/7, 247, 248/1, 248/2, 249/3
Доња Горевница	водно земљиште	1511/1, 1511/2, 1511/3, 1511/4, 1512/4, 1514/2, 1515/4, 1515/6, 1515/7, 1516/2, 1517/1, 1519, 1520/1, 1520/2, 1521/1, 1521/2, 1526/1, 1527/1, 1527/2, 1528, 1529/1, 1529/2, 1529/3, 1529/4, 1529/6, 1529/7, 1529/8, 1529/9, 1529/10, 1529/11, 1529/12, 1529/13, 1529/14, 1532/1, 1533/1, 1533/3, 1534/1, 1534/5, 1535/1, 1535/2, 1535/4, 1535/5, 1535/6, 1540, 1541, 1542, 1543/2, 1544, 1545, 1546, 1547/1, 1547/2, 1556, 1557, 1558, 1560, 1561, 1562, 1565/1, 1565/2, 1565/3, 1566/1, 1567, 1568/1, 1568/2, 1569, 1580, 1595/2, 1596/1, 1596/2, 1596/3, 1596/4, 1597/1, 1599, 1667/1, 1668, 1669, 1670, 1671/1, 1672/1, 1674/1, 1700/2, 1701/1, 1703, 1704, 1705, 1715, 1727, 1728, 1729, 1730, 1731/1, 1731/3, 1731/5, 1731/6, 1732/2, 1736, 1737/3, 1737/4, 1760, 1761/2, 1763, 1764/2, 1765, 1766, 1767, 1769, 1770, 1773, 1774, 1776, 1777, 1778, 1779, 1782, 1783, 1784, 1787, 1788, 1789/1, 2112/1, 2113/3, 2115/3, 2119/2, 2119/3, 2119/13, 2119/15, 2119/16, 2119/19, 2119/21, 2128/1, 2128/3, 2129	1515/1, 1515/2, 1515/5, 1516/1, 1517/2, 1517/3, 1529/5, 1532/3, 1534/4, 1535/3, 1535/7, 1536/1, 1536/2, 1536/3, 1537, 1538, 1539, 1543/1, 1563, 1564, 1565/4, 1566/2, 1568/4, 1568/5, 1731/2, 1731/4, 1732/1, 1732/3, 1768, 1771, 1772, 1775, 2119/17, 2119/18, 2128/2
Доња Горевница	водно земљиште-позајмиште	1508, 1509/1, 1509/2, 1727, 1728, 1740, 1763, 1764/1	1435/2, 1435/5, 1436/1, 1436/2, 1436/3, 1436/4, 1716, 1717, 1718, 1719, 1720, 1725/1, 1725/2, 1726, 1737/2, 1738/1, 1742, 1743/1, 1743/2, 1743/3, 1743/5, 1745/1, 1745/2, 1746/1, 1746/2, 1747, 1748, 1749, 1752, 1753, 1754, 1755/1, 1755/2, 1756, 1757, 1758, 1761/1, 1762
Горичани	водно земљиште	62/1, 62/3, 62/4, 63/1, 63/2, 64/1, 64/3, 64/4, 64/5, 66/5, 66/6, 67/1, 67/2, 67/5, 70/1, 70/2, 70/3, 70/4, 70/5, 73/1, 74, 75, 77/2, 77/3, 78/2, 79/1, 79/2, 80/1, 80/2, 80/3, 80/4, 80/5, 82/2, 83/1, 83/2, 84/2, 85/2, 88/2, 139/2, 139/4, 141/1, 141/2, 141/4, 142/1, 147/2, 147/4, 147/6, 147/7, 147/9, 148/2, 149/1, 149/4, 151, 156/1, 157/1, 157/2, 157/3, 161/1, 162, 164/1, 164/2, 169, 173, 174, 177/1, 178/1, 178/2, 178/4, 185/1, 185/2, 186/1, 186/2, 187/1, 187/2, 189/1, 190/1, 190/2, 190/4, 191/1, 191/2, 192/2, 193/2, 194/2, 195/2, 196/2, 197/1, 197/2, 197/3, 198/1, 198/2, 199/1, 199/2, 200, 201, 207/2, 208/1, 209, 221, 222/1, 222/2, 223, 224/1, 224/2, 225/2, 225/4, 234/1, 234/2, 234/3, 234/4, 234/5, 236, 237/1, 237/2, 237/3, 239, 240/1, 240/3, 240/5, 243/3, 244,	62/2, 62/5, 62/6, 62/7, 64/2, 64/6, 64/7, 64/8, 64/9, 66/7, 66/8, 66/9, 66/10, 66/11, 68/1, 68/2, 68/3, 68/4, 69/1, 69/2, 69/3, 73/2, 73/3, 76/1, 76/2, 77/1, 78/1, 78/3, 78/4, 79/3, 79/4, 81/1, 81/2, 81/3, 82/1, 82/3, 82/4, 83/3, 84/3, 139/1, 139/5, 141/3, 141/5, 141/6, 141/7, 142/2, 143/1, 143/2, 144/1, 144/2, 145/1, 145/2, 146/1, 146/2, 147/1, 147/5, 147/8, 147/10, 147/11, 148/1, 149/2, 149/3, 149/5, 149/6, 163, 177/2, 178/5, 187/3, 190/3, 192/1, 193/1, 194/1, 195/1, 196/1, 207/1, 208/2, 240/2, 240/4, 240/6, 243/1, 243/2, 246/1, 246/3, 246/4, 252/4, 252/5, 254/4, 254/5, 256/2,

КО	Парцеле водног земљишта и позајмишта материјала		
	намена	Делови КП	Целе КП
		245/1, 245/2, 246/2, 247, 252/1, 252/2, 252/3, 254/1, 254/2, 256/1, 257/1, 259/1, 261/1, 262/1, 262/2, 262/5, 262/6, 262/7, 262/8, 262/9, 262/11, 262/12, 263/1, 263/3, 266, 267, 268, 272/1, 272/2, 272/3, 272/4, 273/1, 275, 277, 278/1, 278/2, 279/2, 280/1, 281, 282/1, 282/2, 283/1, 283/2, 284/1, 284/5, 284/6, 288/1, 288/2, 289, 290/1, 290/2, 326/1, 326/3, 329/1, 330/1, 331, 332, 333/1, 335/1, 336/1, 336/2, 336/4, 337, 339/1, 339/2, 339/3, 340/1, 340/2, 341/1, 341/2, 342/2, 343/1, 343/4, 344/1, 344/2, 344/3, 345/1, 373, 374/1, 1353/2, 1353/3, 1353/4, 1353/7, 1353/10, 1353/11, 1353/12, 1353/13, 1353/27, 1353/33, 1353/35, 1353/37, 1353/38, 1353/39, 1353/41, 1353/43, 1359/1, 1359/2, 1359/3, 1359/4	256/3, 257/2, 257/3, 258, 259/2, 261/2, 262/10, 262/13, 263/2, 269, 270, 271, 273/2, 273/3, 273/4, 276, 280/2, 288/3, 288/4, 326/2, 327, 328, 329/2, 330/2, 333/2, 334, 335/2, 336/3, 338/1, 338/2, 342/1, 343/2, 343/3, 345/2, 374/2, 1353/29, 1353/31, 1353/32, 1353/34, 1353/40, 1353/42
Горичани	водно земљиште-позајмиште	237/2, 1353/39	242
Катрџа	водно земљиште	1327/2, 1328/1, 1328/4, 1329/1, 1329/2, 1330/1, 1330/2, 1331/1, 1331/2, 1331/3, 1332/1, 1332/2, 1333/1, 1333/2, 1334/2, 1334/4, 1334/5, 1334/9, 1334/10, 1335/1, 1336/1, 1336/2, 1337/1, 1340/1, 1340/2, 1340/3, 1341/2, 1341/3, 1341/4, 1341/6, 1341/8, 1342, 1343/1, 1343/3, 1344/1, 1344/2, 1357/1, 1358/1, 1358/2, 1359, 1361/1, 1364/2, 1365/1, 1367/2, 1367/3, 1367/5, 1368/1, 1368/2, 1368/5, 1370, 1371/1, 1372/1, 1372/3, 1373, 1378, 1379/1, 1380/1, 1380/3, 1380/4, 1380/5, 1381/1, 1381/2, 1381/7, 1381/8, 1382/1, 1387/1, 1387/3, 1388/1, 1389/1, 1389/3, 1390/1, 1391/1, 1393/1, 1395/1, 1396/2, 1397/1, 1397/2, 1397/4, 1398/1, 1398/2, 1399/1, 1401/1, 1401/2, 1402/1, 1405/1, 1405/2, 1405/3, 1407/1, 1409/2, 1409/3, 1410/1, 1410/2, 1416/4, 1417, 2131/2, 2132/2, 2133/1, 2133/2, 2137/1, 2138/1, 2138/2, 2138/3, 2138/5, 2138/8, 2140, 2141, 2142, 2146, 2147/1, 2147/2, 2148/1, 2148/2, 2149/1, 2149/2, 2150, 2151, 2153, 2154, 2155, 2156, 2157, 2158, 2159/1, 2160/1, 2161, 2162, 2163, 2164, 2165, 2166/1, 2167, 2168/1, 2168/2, 2169/1, 2169/2, 2170/1, 2171/2, 2171/3, 2173/3, 2223/1, 2223/2, 2223/3, 2224, 2225/1, 2227, 2230, 2231/1, 2231/2, 2232/3, 2237, 2238, 2239, 2240, 2241, 2242, 2243, 2244, 2245, 2246, 2247, 2252, 2291, 2438, 2439, 2441/1, 2441/2, 2442/1, 2444/2, 2444/4, 2445/1, 2445/3, 2449/2, 2452, 2492/3, 2508/1, 2513/3, 2513/5, 2513/6, 2517/3, 2532/1, 2532/6, 2533/1, 2533/2, 2533/3, 2533/4, 2533/5, 2533/6, 2533/27, 2533/29, 2533/30, 2533/33, 2533/35, 2533/36, 2533/37, 2533/40, 2534	1327/4, 1330/3, 1334/6, 1334/7, 1334/8, 1335/2, 1337/2, 1341/5, 1343/2, 1357/2, 1360/1, 1360/2, 1361/2, 1364/1, 1365/3, 1367/4, 1367/6, 1368/3, 1368/4, 1371/2, 1372/2, 1379/2, 1379/3, 1380/2, 1380/6, 1380/7, 1381/3, 1381/4, 1381/5, 1381/6, 1382/2, 1387/2, 1388/2, 1388/3, 1389/2, 1390/2, 1390/3, 1390/4, 1391/2, 1391/3, 1392, 1393/2, 1395/2, 1396/1, 1397/3, 1398/3, 1398/4, 1399/2, 1400/1, 1400/2, 1400/3, 1402/2, 1403/1, 1403/2, 1403/3, 1403/4, 1404/1, 1404/2, 1404/3, 1404/4, 1405/4, 1405/5, 1405/6, 1407/2, 1407/4, 1408/1, 1408/2, 1409/1, 1409/4, 1410/3, 1410/4, 1416/1, 1416/2, 1416/3, 1416/5, 2139, 2170/2, 2225/2, 2226/1, 2226/2, 2231/3, 2231/4, 2232/1, 2232/2, 2288, 2289, 2290, 2440, 2442/4, 2513/2, 2513/4, 2532/5, 2533/28, 2533/31, 2533/32, 2533/34, 2533/41, 2533/42, 2533/43, 2533/44, 2533/45

КО	Парцеле водног земљишта и позајмишта материјала		
	намена	Делови КП	Целе КП
Катрга	водно земљиште-позајмиште	1264/2, 1265, 1269, 1270, 1271/1, 1271/2, 1316/2, 1319/1, 1321/2, 1322/1, 1322/2, 1323, 1327/2, 1390/1, 1397/1, 1398/1, 1405/1, 1405/2, 1405/3, 1407/1, 1424, 1428/2, 1437, 1438/1, 1438/5, 1439/2, 1440, 1441, 1453/1, 1453/2, 2357, 2372, 2412, 2414/1, 2416/2, 2417, 2418, 2429, 2430, 2467, 2468, 2512/1, 2515/1, 2533/35, 2533/39	1266, 1267, 1268, 1324/1, 1324/2, 1325, 1326, 1327/1, 1327/3, 1328/2, 1328/3, 1406, 1407/3, 1411, 1412, 1413, 1414, 1415, 1425, 1426, 1427/1, 1427/2, 1427/3, 1432, 1433, 1434, 1435, 1436, 1439/1, 2373, 2374, 2375, 2378/1, 2378/2, 2404, 2405/2, 2408/1, 2408/2, 2408/3, 2409, 2410/1, 2410/2, 2415/2, 2420, 2421, 2422, 2423, 2426, 2427, 2428, 2435, 2436, 2437, 2442/2, 2442/3, 2443/2, 2459/1, 2459/2, 2460/1, 2460/2, 2461, 2462, 2463, 2464/2, 2465, 2466, 2469, 2474, 2475, 2476/3, 2476/4
Коњевићи	водно земљиште	26/1, 26/7, 435/4, 435/7, 437/5, 437/6, 437/7, 1372/4, 1373/1, 1373/11	1373/10
Коњевићи	водно земљиште-позајмиште	1109, 1373/11	1110/4, 1111/1, 1112/1, 1113, 1114/1, 1115/3, 1116/2, 1119/1, 1120/1, 1120/2, 1121/1, 1121/2, 1122, 1123/1, 1124/1, 1125/1, 1126/1
Кукићи	водно земљиште	2, 3, 4/1, 4/2, 4/4, 5/1, 6/1, 7/4, 8/1, 9, 10, 11/1, 11/2, 12, 13, 14, 15, 18, 19/1, 19/2, 20, 23/2, 24/1, 24/2, 25, 28, 36/1, 36/3, 39, 40/1, 41/3, 45/3, 45/7, 46/1, 47/1, 50, 51/2, 51/3, 52, 53/1, 57/2, 58/1, 61/1, 62/1, 63/1, 64/1, 65/1, 65/3, 65/4, 66, 67, 68, 69, 72/1, 72/2, 74/1, 76/1, 77/4, 77/6, 77/7, 77/8, 77/9, 79/2, 79/3, 89/1, 219/4, 220/1, 220/3, 223/2, 230/2, 231/1, 232/3, 232/4, 248/1, 258/2, 259/1, 260/1, 261/3, 263, 264/1, 265/2, 266, 267, 268/1, 268/2, 269/1, 269/3, 270, 271/1, 271/2, 272, 273, 274/1, 275/1, 275/2, 276/1, 278, 279/1, 279/6, 294/3, 294/9, 307/1, 367/2, 367/3, 368/1, 369, 400/1, 413/1, 413/2, 415/1, 416/3, 417/1, 417/2, 418, 422/3, 428/5, 429/2, 429/4, 430/1, 430/2, 432, 433/1, 436/1, 436/2, 437/1, 437/2, 437/4, 441/5, 457/1, 457/2, 458/2, 459/5, 477/1, 1213/1, 1213/2, 1213/3, 1213/7, 1213/8, 1213/9, 1213/15, 1213/22, 1215/1, 1215/2, 1215/3, 1217/2	1, 4/3, 5/2, 6/2, 7/1, 7/2, 7/3, 8/2, 26, 27, 36/2, 40/2, 41/1, 41/2, 42/1, 42/2, 43/1, 43/2, 44/1, 44/2, 45/1, 45/2, 45/4, 45/5, 45/6, 46/2, 47/3, 51/1, 53/2, 54, 55, 56/1, 56/2, 58/2, 61/2, 62/2, 63/2, 64/2, 65/5, 72/3, 74/2, 75, 76/2, 77/1, 77/2, 77/3, 77/10, 79/6, 89/2, 219/14, 220/8, 223/5, 232/1, 232/2, 248/2, 259/2, 260/2, 260/3, 261/1, 261/2, 262/1, 262/2, 264/2, 264/3, 265/1, 269/2, 271/3, 271/4, 277/1, 277/2, 307/2, 367/1, 368/2, 400/2, 413/3, 413/4, 415/3, 416/1, 416/4, 416/5, 431/1, 431/2, 433/2, 1213/4, 1213/6, 1213/18, 1213/19, 1213/20, 1213/21, 1213/24
Љубић	водно земљиште	77/3, 77/4, 77/7, 89/2, 2788/2, 2788/4, 2788/5, 2789/2, 2789/4	77/5
Мојсиње	водно земљиште	1351, 1352/1, 1353/1, 1354, 1355/1, 1364/1, 1364/2, 1365/1, 1365/2, 1365/3, 1366/1, 1367/1, 1368, 1424/1, 1424/2, 1425, 1426, 1427/1, 1427/2, 1428/3, 1429/2, 1430/1, 1430/2, 1431/1, 1432/2, 1433/1, 1434/2, 1434/3, 1448, 1453, 1454, 1456/1, 1457/1, 1457/2, 1458, 1459, 1460, 1520/5, 1520/6, 1520/7, 1520/9, 1520/10, 1521/1, 1522/1, 1522/2, 1523/2, 1525/2, 1707/1, 1707/5, 1707/6, 1707/7, 1707/8, 1707/9, 1710, 1711, 1712, 1723/6, 1726/5, 1727, 1728/1, 1728/2, 1728/3, 1728/4, 1728/5	1352/2, 1353/3, 1355/2, 1355/3, 1364/3, 1366/2, 1367/2, 1428/2, 1428/4, 1429/3, 1431/2, 1432/1, 1449, 1450, 1451, 1452, 1455/1, 1455/2, 1455/3, 1456/2, 1707/2, 1707/3, 1707/4, 1709

КО	Парцеле водног земљишта и позајмишта материјала		
	намена	Делови КП	Целе КП
Мојсиње	водно земљиште- позајмиште	1328, 1391, 1392, 1393, 1395, 1399/2, 1722/1, 1725/5	1304/1, 1304/2, 1305, 1306, 1314, 1315, 1316, 1317, 1318, 1319, 1320, 1321, 1322/1, 1322/2, 1323/1, 1323/2, 1324, 1325, 1326/1, 1326/2, 1327, 1390, 1394, 1399/3, 1400/1, 1401/1, 1401/2, 1401/3, 1401/4, 1402/1, 1402/2, 1403, 1404, 1405, 1406, 1407, 1408/1, 1408/2, 1542, 1543/1, 1543/2, 1543/3, 1546/1, 1546/2, 1547/1, 1548/1, 1699/3, 1700/1, 1701, 1702, 1703, 1704, 1705/1, 1705/2, 1706
Мрчајевци	водно земљиште	2142, 2143, 2144/1, 2144/2, 2145, 2162/3, 2430/2, 2431/2, 2432/2, 2440/2, 2440/3, 2440/4, 2441/1, 2441/2, 2441/3, 2441/5, 2444/1, 2444/11, 2445/1, 2445/2, 2445/3, 2445/4, 2445/5, 2445/7, 2446/1, 2447, 2448, 2449/1, 2449/2, 2449/4, 2449/5, 2450/1, 2450/2, 2450/3, 2450/4, 2451/1, 2451/2, 2451/3, 2452, 2453, 2454, 2459/1, 2459/2, 2459/3, 2463/2, 2466, 2467/2, 2469/1, 2473/1, 2474, 2478/1, 2479, 2480/1, 2481, 2483/1, 2483/2, 2484, 2485/2, 2485/3, 2485/4, 2487/1, 2487/2, 2487/3, 2494/1, 2494/2, 2494/3, 2494/4, 2496/1, 2496/2, 2496/4, 2499/1, 2499/2, 2500/1, 2500/2, 2504/1, 2504/2, 2504/3, 2504/4, 2505/1, 2506/1, 2507/1, 2509, 3672/1, 3672/2, 3759/1, 3759/2, 3759/3, 3759/5, 3759/7, 3760/1, 3761/1, 3765, 3766, 3767, 3793, 3794, 3800, 3801/2, 3802/1, 3802/2, 3803/2, 3807/1, 3808, 3817/1, 3817/3, 3818/1, 3825/1, 3825/3, 3831/1, 3832/2, 3834/2, 3834/3, 3835/2, 3836/1, 3836/2, 3836/4, 3837/1, 3838/1, 3839, 3842, 3880/1, 3970/1, 3970/3, 3988/2, 3988/5, 3994/9, 4008/1, 4008/2, 4008/6, 4008/7, 4008/17, 4009/1, 4009/5, 4009/7, 4009/8, 4009/10, 4009/12	2467/1, 2468/1, 2468/2, 2469/2, 2473/2, 2475/1, 2475/2, 2476, 2477/1, 2477/2, 2478/2, 2480/2, 2480/3, 2496/3, 2499/3, 2500/3, 2505/2, 2506/2, 2507/2, 3759/4, 3759/6, 3759/8, 3759/9, 3759/10, 3760/2, 3761/2, 3801/1, 3803/1, 3807/2, 3817/2, 3825/4, 3831/2, 3835/1, 3836/3, 3837/2, 3838/2, 3970/2, 4008/3, 4008/5, 4008/14, 4008/15, 4008/16
Мрчајевци	водно земљиште- позајмиште	3746, 3765, 3766, 3793, 3794, 3800, 3808, 3817/1, 3825/1, 3831/1, 3836/1, 3836/2, 3837/1, 3838/1, 3839, 3842	3747, 3748, 3762, 3763, 3764, 3767, 3768, 3769/1, 3769/2, 3770/1, 3770/2, 3770/3, 3790/1, 3790/2, 3790/3, 3791, 3792, 3795, 3796/1, 3796/2, 3797, 3798, 3799, 3809, 3810, 3811, 3812, 3813, 3814, 3815, 3816, 3826, 3827, 3828, 3829, 3830, 3840, 3841, 3843, 3844, 3845/1, 3845/2, 3845/3, 3845/4, 3845/5, 3845/6, 3846/1, 3846/2, 3846/3, 3846/4, 3847/1
Мрснићи	водно земљиште	1, 2, 3/1, 3/2, 3/3, 5/1, 7, 8, 9/1, 11, 12/2, 13/2, 19, 20/2, 21/3, 22, 23/1, 25/2, 40/1, 45, 46/1, 46/4, 46/5, 46/6, 47/2, 47/3, 48, 49, 50/1, 50/2, 50/3, 50/4, 51, 52/1, 52/2, 52/4, 52/6, 52/7, 53/1, 53/2, 58/2, 60/1, 61/1, 63/1, 64/2, 67/4, 68/1, 68/2, 71/1, 72/1, 72/2, 73/2, 74/1, 75/1, 376/1, 376/2, 377/1, 377/3, 377/6, 378/1, 379,	6, 9/2, 10, 52/3, 52/5, 58/3, 60/2, 61/2, 62, 63/2, 64/1, 65, 66, 67/1, 67/2, 67/3, 71/2, 72/3, 72/4, 73/3, 74/2, 75/2, 377/2, 377/4, 377/5, 377/7, 378/2, 380/2, 383, 384/1, 384/2, 387/2, 1601/12

КО	Парцеле водног земљишта и позајмишта материјала		
	намена	Делови КП	Целе КП
		380/1, 381/1, 381/2, 382, 385/1, 386/1, 386/2, 387/1, 416/1, 416/23, 433, 1597/2, 1598/2, 1598/3, 1601/4, 1601/5, 1601/10, 1601/11, 1601/13, 1601/14, 1601/15	
Прељина	водно земљиште	1777/8, 1808/1, 1808/2, 2268/7, 2271/6, 2291/3, 2292/6, 2297/1, 2297/5, 2298/3, 2298/4, 2298/5	
Ракова	водно земљиште	1611/1, 1612	
Станчићи	водно земљиште	420/1, 421, 429/1, 430, 432, 434, 437/2, 441, 442, 444/2, 445/1, 446/1, 446/2, 452, 453/1, 453/2, 453/3, 453/4, 454, 455, 522, 563/4, 572/1, 573/1	431, 433, 436, 437/1, 438, 439/1, 439/2, 445/2, 572/2, 572/3, 573/2
Станчићи	водно земљиште-позајмиште	387, 409, 421, 429/1, 432, 434, 437/2, 441, 442, 444/2, 445/1, 446/1, 446/2, 452, 453/1, 453/2, 453/3, 453/4, 454, 455, 530/1, 535/1, 541, 563/4, 565	376/2, 379/1, 380, 381, 382, 383/1, 383/2, 384/1, 384/2, 385/1, 385/2, 386, 397, 398, 399, 400, 402/1, 402/2, 403, 404, 405/1, 405/2, 422/1, 422/2, 423/1, 423/2, 423/3, 424/1, 424/2, 443, 444/1, 447, 448, 449/1, 450/1, 450/2, 451/1, 451/2, 451/3, 453/5, 456/1, 456/2, 457/1, 457/2, 458/2, 460/6, 462/2, 463/3, 469/2, 469/5, 483/5, 483/6, 484/1, 484/2, 485/1, 485/2, 486/4, 486/6, 487/4, 530/2, 530/3, 531/2, 532/1, 533, 534/2, 535/2, 535/3, 536/2, 539, 540, 542/2, 543/2, 544/1, 545/2, 547/1, 547/2, 548, 549
Вапа	водно земљиште	7, 8/1, 19/1, 21/1, 26/1, 27, 28/2, 31, 32, 33, 36/3, 37, 40, 41/1, 43/5, 44/2, 51/1, 53/1, 53/2, 54/1, 64/1, 64/2, 67/1, 67/2, 69, 70/1, 72, 73, 75/1, 76, 78, 79, 80/1, 94, 95/1, 101/1, 101/2, 101/3, 101/5, 102/1, 102/2, 103/1, 103/3, 104/1, 105/1, 105/2, 106/1, 106/2, 106/3, 107/2, 108, 888/1, 888/2, 888/3, 889/1, 889/2, 890/1, 890/3, 890/5, 891/1, 891/2	19/2, 21/2, 28/1, 29, 30, 34, 35, 36/1, 36/2, 41/2, 43/1, 44/1, 51/2, 53/3, 54/2, 64/3, 64/4, 70/2, 71/1, 71/2, 74/1, 74/2, 75/2, 77/1, 77/2, 101/6, 101/7, 104/2, 107/1, 890/2, 890/4
Заблаће	водно земљиште	2/2, 2/4, 3/1, 3/2, 47/2, 50/1, 50/2, 50/3, 51/1, 51/2, 51/3, 53/2, 54/1, 54/3, 55/1, 55/3, 56/1, 57/1, 58/3, 58/4, 58/5, 59/2, 61/2, 62/1, 63/2, 65/2, 66/1, 81/2, 82/1, 89, 90/1, 90/3, 91, 92, 93, 94, 95, 96, 97, 99, 100, 101, 102/1, 102/2, 103/4, 103/6, 104/2, 104/3, 105/1, 106/1, 107/2, 107/3, 107/7, 109/1, 109/2, 110/1, 111/2, 113/2, 114/1, 115/2, 115/3, 116/1, 117/1, 118/3, 118/4, 118/5, 119/1, 129, 132, 133/1, 136/1, 136/2, 137/1, 138, 139, 140, 141/1, 141/2, 151/1, 151/2, 151/3, 152/1, 152/2, 152/3, 153/1, 153/2, 153/3, 155, 156/2, 157/1, 157/2, 157/5, 157/6, 158, 162, 164, 166/1, 167/1, 168/1, 169/1, 170/1, 171/1, 172/1, 173/1, 174/1, 174/3, 175/1, 178/1, 183/1, 184/1, 184/2, 185, 191, 192, 197/1, 198/1, 199, 201/1, 202/1, 203/1, 205/2, 205/3, 206, 207/1, 208, 257/1, 258/1, 259/1, 260, 261, 297, 298/1, 299/1, 300/1, 301/1, 303/1, 304/1, 305/2, 306/2, 307/2, 311/1, 311/3, 313/1, 314/2, 315/1, 315/2, 315/3, 315/6, 316/1,	2/1, 2/3, 3/3, 47/3, 50/4, 52, 53/1, 53/3, 54/2, 55/2, 56/2, 57/2, 58/1, 58/2, 58/6, 59/1, 60/1, 60/2, 61/1, 62/2, 63/1, 65/1, 66/2, 81/1, 82/2, 90/2, 98, 103/1, 103/2, 103/3, 103/5, 104/1, 105/2, 106/2, 107/1, 107/4, 107/5, 107/6, 109/3, 110/2, 111/1, 112, 113/1, 114/2, 115/4, 115/5, 116/2, 117/2, 118/1, 118/2, 118/6, 119/2, 133/2, 134, 135, 137/2, 151/4, 151/5, 151/6, 153/4, 153/5, 154, 156/1, 165, 166/2, 167/2, 168/2, 169/2, 170/2, 171/2, 172/2, 173/2, 174/2, 175/2, 176, 177, 178/2, 183/3, 197/2, 198/2, 198/3, 201/2, 202/2, 203/2, 205/1, 207/2, 257/2, 258/2, 259/2, 298/2, 299/2, 299/3, 300/2, 301/2, 302, 303/2, 304/2, 305/1, 306/1, 307/1, 311/4, 311/5, 312, 313/2, 314/1, 315/4, 315/5, 315/7, 315/8, 315/9,

КО	Парцеле водног земљишта и позајмишта материјала		
	намена	Делови КП	Целе КП
		317/1, 319/1, 332, 333, 334, 335, 336, 342, 345, 346, 347, 348, 349/2, 349/3, 350, 353, 354, 356, 358, 360, 362, 368/1, 368/2, 368/4, 369/2, 370/1, 370/2, 371/2, 373, 374/1, 374/2, 375, 376, 377, 378/1, 378/2, 379/1, 379/2, 380/1, 381, 382/2, 382/4, 382/5, 396/2, 396/3, 397, 400, 402, 407/1, 408/3, 408/5, 408/7, 408/8, 411/1, 411/2, 412/3, 413/1, 413/2, 413/3, 413/4, 413/5, 413/6, 414/1, 414/2, 415/1, 421/1, 421/3, 424/2, 425/1, 425/3, 428/1, 429/1, 429/3, 430/1, 430/2, 430/3, 431, 432/2, 432/3, 435/4, 438/1, 438/4, 439/1, 443/1, 443/2, 489/1, 490/1, 490/2, 495/3, 497, 498, 499/1, 499/2, 500, 501, 502/1, 502/2, 503/1, 508/1, 508/2, 509/1, 509/2, 511/2, 516/1, 517/2, 519/1, 520/1, 1494/1, 1494/2, 1494/3, 1496, 1497/1, 1497/3	315/10, 316/2, 317/2, 319/3, 337, 338, 339, 340, 341, 343, 344, 351, 352, 355, 368/6, 368/7, 369/1, 370/3, 370/4, 371/1, 372, 374/3, 380/2, 382/6, 403, 404, 405, 406, 407/2, 408/1, 408/2, 408/4, 408/6, 409/1, 409/2, 410/1, 410/2, 421/2, 422, 423/1, 423/2, 424/1, 425/2, 425/4, 428/2, 429/2, 432/1, 432/4, 433/1, 433/2, 433/3, 433/4, 434, 435/5, 438/2, 438/3, 439/2, 439/3, 489/2, 491/1, 491/2, 492/1, 492/2, 493/1, 493/2, 494/1, 494/2, 495/1, 495/2, 495/4, 496, 503/2, 508/5, 510, 511/1, 516/2, 517/1, 518, 519/2, 520/5, 1497/2

КО	Парцеле одлагалишта материјала	
	Делови КП	Целе КП
Белуга Љубићка	596/2, 609/2, 625/1, 625/3	604/2, 605/1, 606/1, 606/2, 606/3, 607/1, 607/2, 608/2, 608/3, 609/3, 609/4, 623, 624, 626/1, 627/1, 628/3
Доња Горевница	1789/1, 2113/3, 2128/1, 2128/3	1750, 1751/1, 1751/2, 1789/2, 1790, 1791, 1792, 1793, 1809, 1810/1, 1810/2, 1811/1, 1811/2
Катрга	2208, 2534	2200/3, 2204/1, 2204/2, 2205/1, 2206/1, 2207, 2220, 2221, 2222, 2253/1, 2254/1, 2254/2, 2254/3, 2254/4, 2255/1, 2255/2, 2255/3, 2255/4, 2256/1, 2256/2, 2257/1, 2257/2, 2258, 2259/1, 2259/3, 2267/1, 2267/3, 2268
Кукићи	29, 30, 35, 36/1, 40/1, 51/3, 57/2, 58/1, 61/1, 62/1, 63/1, 64/1, 65/4, 69, 72/1, 72/2, 74/1, 76/1, 77/6, 1213/3, 1213/8, 1213/15	57/1, 59, 60, 65/1, 65/2, 70, 71, 73
Мојсиње	1415/2, 1544, 1707/1, 1707/9, 1712, 1725/5, 1727	1408/3, 1409, 1410/1, 1410/2, 1410/3, 1410/4, 1411/1, 1411/2, 1412/1, 1412/3, 1413/1, 1413/2, 1414/1, 1414/2, 1414/3, 1415/4, 1415/5, 1545
Мрчајевци	4008/2, 4009/5	3873, 3874, 3875, 3876, 3877, 4008/13
Мршинци	50/1, 53/1, 58/2, 60/1, 61/1, 63/1, 64/2, 67/4, 1601/11	47/1, 54, 55, 56, 57/1, 57/2, 57/3, 57/4, 58/1, 59
Прељина	1845/1, 1845/2, 1846/1, 1846/2, 1847, 1848, 1849/1, 1862/1, 2049/10, 2055/3, 2057, 2058, 2059/1, 2064/1, 2068/2	2052/1, 2052/4, 2053/1, 2054, 2055/1, 2055/2, 2065, 2066/1, 2066/2, 2067/1
Вапа	81/1, 81/2, 81/3, 81/4, 93/1, 94, 95/1, 101/1, 101/2, 101/3, 101/5, 888/1	89/1, 89/2, 89/3, 89/4, 90/1, 90/2, 90/3, 90/4, 90/5, 90/6, 90/7, 90/8, 90/9, 90/10, 90/11, 90/12, 92, 93/2, 95/2, 95/3, 96, 97, 98, 99, 100, 101/4
Заблаће	51/3, 53/2, 54/3, 55/3, 56/1, 57/1, 58/3, 58/4, 58/5, 59/2, 63/2, 82/1, 90/3, 100, 101, 104/2, 104/3, 105/1, 106/1, 107/2, 107/3, 107/7, 109/1, 109/2, 110/1, 111/2, 118/5, 155, 157/1, 157/6, 158, 167/1, 168/1, 169/1, 170/1, 171/1, 172/1, 173/1, 174/1, 174/3, 175/1, 305/2, 306/2,	83, 84, 85, 86, 108/1, 108/2, 108/3, 157/3, 157/4, 159, 161/2, 308/1, 308/2, 308/3, 309/1, 309/2, 309/3, 309/4, 309/5, 309/6, 309/7, 310/1, 310/2, 311/2, 318, 319/2, 320/1, 320/2, 321, 322, 323, 324, 325, 326,

	307/2, 311/1, 311/3, 316/1, 317/1, 319/1, 329, 330, 349/2, 353, 354, 356, 358, 368/4, 1494/1, 1496, 1497/3	327, 328, 331/1, 331/2, 349/1, 357, 359, 365, 366, 367, 368/5
--	--	---

КО	Парцеле путног земљишта	
	Делови КП	Целе КП
Ракова	1394/1, 1404/1, 1416/1, 1419/2, 1419/8, 1420, 1421/1, 1422/1, 1422/3, 1485/5, 1485/6, 1489/1, 1489/2, 1489/3, 1489/4, 1489/6, 1490/1, 1491/2, 1492/3, 1493/4, 1493/6, 1498/2, 1502/1, 1503/1, 1504/1, 1504/2, 1505/1, 1505/4, 1505/5, 1506/1, 1506/2, 1513/1, 1513/2, 1514/1, 1515/1, 1518/1, 1519/1, 1521/1, 1523/1, 1524/2, 1524/3, 1526/1, 1526/5, 1527, 1528, 1529/3, 1530/3, 1533/2, 1534/4, 1546/2, 1546/5, 1550/2, 1553/1, 1557/5, 1569/1, 1572/4, 1573/1, 1573/2, 1573/3, 1574/1, 1575/1, 1580/1, 1593/4, 1593/6, 1593/9, 1611/1, 1611/12	1418/5, 1418/6, 1419/1, 1419/3, 1419/4, 1489/5, 1490/3, 1526/6, 1529/2, 1530/2, 1533/3, 1534/5, 1593/8
Соколићи	783/1, 784/2, 791/1, 795/1, 796/1, 797/1, 799/1, 800/1, 803/1, 805/2	792/2, 794/3, 794/4, 798/2
Љубић	77/7, 2788/4	77/5
Прељина	1812/4, 1813/7, 1813/9, 1813/10, 1813/11, 1813/12, 1815/1, 1819/2, 2268/1, 2292/1, 2292/5, 2293/2	
Коњевићи	1/2, 2/5, 5/7, 1360/2, 1372/1, 1372/3	
Мрчајевци	2509, 2510, 2516, 2517, 2520/1, 2521/1, 3675, 3682/4, 3734/5, 3777/1, 3778/1, 3779/1, 3988/2, 4008/1, 4009/8, 4009/9, 4010/3	3674, 3776/2
Кукићи	1229/1	476/5, 476/7, 480/3, 1229/2
Мршинци	1, 11, 1601/5	
Катрга	1359, 2513/6, 2532/1	
Мојсиње	1368, 1421/1, 1421/4, 1423/2, 1424/2, 1425, 1427/2, 1427/3, 1428/1, 1428/3, 1429/1, 1429/2, 1430/1, 1430/2, 1431/1, 1433/1, 1434/1, 1434/2, 1446, 1447, 1723/6, 1728/4, 1728/5	
Вапа	106/1, 107/1, 107/2, 108, 109, 118/9, 119, 120/1, 120/2, 121/1, 121/2, 121/3, 125/1, 125/2, 125/3, 125/4, 126, 888/4, 890/4, 890/5, 891/1	
Заблаће	4/5, 5/3, 8/2, 8/4, 8/5, 10, 11/2, 12, 29/1, 31, 32, 33/1, 33/2, 36, 37/1, 37/2, 38, 39/1, 73/1, 76, 90/1, 123, 124/1, 124/5, 124/6, 125, 639/1, 641, 642, 643, 644/1, 644/2, 644/3, 644/4, 1481, 1482, 1494/4	

Напомена: У случају неслагања пописа парцела и графичких прилога Спровођење Просторног плана 4.1. до 4.7, меродавни су графички прилози.

Списак координата карактеристичних тачака које дефинишу земљиште потребно за реализацију ауто-пута: петљи, девијација, подвожњака, надвожњака, канала за дренажно испуста ауто-пута, просека, регулација водотока и одбрамбених насипа на Западној Морави, позајмишта и одлагалишта материјала за изградњу ауто-пута и сл., се налази у Прилогу који је саставни део текстуалног дела Просторног плана.

У глави I ПОЛАЗНЕ ОСНОВЕ, у одељку 2. ОБАВЕЗЕ, УСЛОВИ И СМЕРНИЦЕ ИЗ ПРОСТОРНОГ ПЛАНА РЕПУБЛИКЕ СРБИЈЕ И ДРУГИХ РАЗВОЈНИХ ДОКУМЕНАТА додају се два нова поглавља:

2.5. Извод из Уредбе о утврђивању Просторног плана подручја посебне намене инфраструктурног коридора брзе саобраћајнице IБ реда од Крагујевца до везе са државним путем IA реда A5 (E-761) ("Службени гласник РС", број 46/2023)

Саобраћајно повезивање подручја Просторног плана са осталим деловима Србије заснива се на планској концепцији Просторног плана Републике Србије и стратешком приоритету јачања веза и повезивања Коридора X (ауто-пут E-75), посредно и Коридора VII (река Дунав), са тзв. "Моравским коридором", односно ауто-путским правцем A5 (E-761).

Изградња, опремање и уређење инфраструктурног коридора индиректно ће допринети јачању саобраћајних, привредних и других функција градова Крагујевца, Чачка и Краљева и већег броја осталих градова и општина, а тиме и остваривању циљева Просторног плана Републике Србије и укупне стратегије развоја Србије. Брза саобраћајница ће представљати део примарног појаса развоја, од великоморавског појаса (коридора X), ка западноморавском појасу, и омогућиће боље позиционирање Крагујевца, као и просторну интеграцију више примарних и секундарних појасева развоја.

Планирана траса Брзе саобраћајнице, укупне дужине 36 km, почиње од планиране петље (денivelисане раскрснице) "Драгобраћа" (обилазница града Крагујевца), пружа се ка западу и југозападу обилазећи подручје водоакмулације "Гружа", укршта се са постојећим државним путем IIБ реда број 380 (планирана петља "Кнић"), укршта се са постојећим државним путем IБ реда број 46 (планирана петља "Бумбарево Брдо"), укршта се са постојећим државним путем IБ реда број 22 (планирана петља "Мрчајевци") и даље ка југу спаја **петљом "Катрга"** са државним путем IA реда A5 (E-761).

На подручју Просторног плана, за читаву трасу Брзе саобраћајнице, планира се и пројектује траса пута за рачунску брзину од 100 km/h.

2.6. Извод из Измена и допуна Просторног плана подручја посебне намене инфраструктурног коридора ауто-пута E-761, деоница Појате – Прељина / прва фаза ("Службени гласник РС", број 22/2024)

Прва фаза Измена и допуна Плана се односи на следеће измене :

1) Денивелисана раскрсница "Појате"- постојећа

Планирано решење денивелисане раскрснице "Појате" је денивелисана раскрсница типа троугао, које представља највиши функционални ниво раскрснице за међусобно повезивање два ауто-путана правца. Реконструкција денивелисане раскрснице „Појате” се изводи у постојећем појасу ауто-пута E 75, деоница Београд-Ниш и обухвата нове катастарске парцеле и то на: територији Општине Ћићевац, КО Појате; и територији Општине Параћин, КО Дреновац.

2) Денивелисана раскрсница "Кошеви" – нова

Денивелисана раскрсница "Кошеви" је планирана као веза ауто-пута E-761 са постојећом путном мрежом, односно са државним путем I Б реда бр. 23. Планирана је реконструкција државног пута у зони уклапања на кружну раскрсницу. Нова денивелисана раскрсница обухвата катастарске парцеле и то на: територији града Крушевца, КО Кукљин, КО Пепељевац, КО Глободер.

3) Пешачки viseћи мост "Маскаре"

Због радова на хидротехничком уређењу реке Западна Морава, неопходно је рушење постојећег пешачког viseћег моста, који се налази на територији општине Ћићевац и Варварин и повезује село Маскаре и Град Сталаћ. Нови пешачки мост се гради на истом месту и обухвата катастарске парцеле и то на: територији Општине Ћићевац, КО Град Сталаћ; и територији Општине Варварин, КО Маскаре.

4) Денивелисана раскрсница „Камиџора“ - Надвожњак "Сирча"

У зони денивелисане раскрснице „Камиџора“, предложена је измена решења приступа насељу Сирча. Ова измена подразумева продужетак планираног моста преко будућег речног корита Западне Мораве, тако да се премости будући ауто-пут и на тај начин обезбеди најкраћа веза насеља Сирча са подручјем града Краљево. Приступно решење за насеље Сирча обухвата нове катастарске парцеле и то на територији Града Краљево у деловима КО Сирча и КО Краљево.

У одељку 3. СКРАЋЕНИ ПРИКАЗ И ОЦЕНА ПОСТОЈЕЋЕГ СТАЊА, у пододељку 3.3. Саобраћај и инфраструктурни системи у тачки 3.3.1. Путна инфраструктура

Табела 21. „Државни путеви IB реда“ мења се и гласи:

Ознака пута	ОПИС	дужина у границама Просторног плана (km)
22	Београд – Љиг – Горњи Милановац – Прељина – Краљево – Рашка – Нови Пазар – Рибариће – државна граница са Црном Гором (гранични прелаз Мехов Крш)	30,86
23	Крушевац (Кошеви) – Краљево – Прељина – Чачак – Пожега – Ужице – Чајетина – Нова Варош – Пријеполје – др. граница са Црном Гором (Гостун)	59,57
24	Баточина – Крагујевац – Краљево	8,84
38	Крушевац (Крушевац - исток) – Блаце – Белољин	3,98
46	Равни Гај – Кнић – Мрчајевци	0,53

Прва реченица након табеле 21 мења се и гласи:

„Државни путеви IB реда на посматраном подручју пролазе укупном дужином од око 103,78 km“

Табела 22. „Државни путеви IIA“ реда мења се и гласи:

Ознака пута	ОПИС	дужина у границама Просторног плана (km)
158	Мала Крсна-Велика Плана-Баточина-Јагодина-Ћуприја-Параћин-Ражањ - Алексинац-Ниш-Дољевац-	3,99
179	Прањани-Трбушани-Љубић-Чачак-Дракчићи-Краљево	16,29
183	Крагујевац - Горња Сабанта - Рековац - Белушић - Јасика - IA-A5	1,40
187	Витановац-Угљарево-Велика Дренова-Јасика-Варварин-Мијатовац	65,76
188	Рековац-Превешт-Грабовац-Трстеник	9,47
189	веза са државним путем 158-Бресје-Лоћика-Белушић-Опарић-Велика Дренова-Стопања	8,78
190	Доњи Крчин-Варварин-Ћићевац	5,50
207	Биљановац-Јошаничка Бања-Грчак-Александровац-Крушевац (Кошеви)	8,32
208	Врњци-Врњачка Бања-Станишинци-Грчак-Брус-Разбојна	14,34

Ознака пута	ОПИС	дужина у границама Просторног плана (km)
209	Краљево (Ратина)-Брезна-Гоч-Станишинци	2,63
211	Стопања-Витково-Брус-Брзеће-Копаноник	5,49

У глави II. ПРИНЦИПИ И ЦИЉЕВИ ПРОСТОРНОГ РАЗВОЈА ПОДРУЧЈА ПОСЕБНЕ НАМЕНЕ у одељку 1. ПРИНЦИПИ, ЦИЉЕВИ И КОНЦЕПЦИЈА ИЗГРАДЊЕ СИСТЕМА у пододељку 1.3. Оперативни циљеви на крају поглавља „Водопривредна инфраструктура“ додаје се текст:

- „хидротехничким уређењем позајмишта песковито-шљунковитог материјала и одлагалишта материјала“

У поглављу „Циљеви заштите животне средине“ на крају подпоглавља „Посебни циљеви“ додаје се текст:

- „пејзажно уређење и рекултивација простора позајмишта песковито-шљунковитог материјала и одлагалишта материјала“

У глави III. ОПШТА КОНЦЕПЦИЈА И ПРОПОЗИЦИЈЕ ПРОСТОРНОГ РАЗВОЈА ПОСЕБНЕ НАМЕНЕ, у одељку 2. УТИЦАЈ ПОСЕБНЕ НАМЕНЕ НА РАЗВОЈ ПОЈЕДИНИХ ОБЛАСТИ пододељак 2.1. Саобраћајна инфраструктура, тачка 2.1.1. Друмска инфраструктура

Табела 28. Списак денivelисаних раскрсница мења се и гласи :

путни правац	назив чвора	стационажа [km + m]	растојање [km]	прикључак
E-761/E-75	Појате	0-465 (372+373, старо 752+650)	3,552	IA-1 (E-75)
E-761	Ћићевац	3+087	16,954	IIA-190 (посредно IB-23)
E-761	Крушевац - исток	20+041	1,810	градска саобраћајница и планирана нова деоница држ. пута IB-23
E-761	Крушевац - запад	21+851	12,941	IIA-183 и планирана нова деоница држ. пута IB-23 (посредно IIA-187)
E-761	Кошеви	28+950	5,842	IB-23
E-761	Велика Дренова	34+792	12,754	IIA-187 (посредно IIA-189, IB-23 те IIA-211)
E-761	Трстеник	47+546	9,861	општински пут (посредно IIA-188, те IB-23 и IIA-187)
E-761	Врњачка Бања	57+407	13,918	IIБ-411 (посредно IB-23, IIA-187 и IIA-208)
E-761	Врба	71+325	6,669	општински пут (посредно IB-23 и IB-24)
E-761	Камиџора (Краљево)	77+994 (81+476,86 = 79+000,00)*	(2,477) 5,433	општински пут (посредно IB-23)
E-761	Адрани	80+950	12.344	IM-17
E-761	Катрга	93+294	13.969	веза са планираним путем IM-15

путни правац	назив чвора	стационажа [km+m]	растојање [km]	прикључак
E-761	Прељина (Чачак - исток)	107+263	2,657	општински пут (посредно IB-22 и IB-23)
E-761/E-763	Прељина (АП)-(Чачак - север)	109+920 (116+625)		IA-2 (E-763)

Прва реченица након табеле 28 се брише:

~~* Идејним пројектом деоница Прељина - Мрчајевци - Адрани (Институт за путеве, 2018. год.) дефинисано је постојање петљи Адрани, Прељина, Прељина АП; Крај деоница Појате - Адрани је на km 81+476,86 што је уједно почетак деоница Адрани - Прељина, са стационажом km 79+000,00 (разлика од km 2+476,86); Петља Катрга је планирани будући укрштај ауто-путских праваца државног пута IA реда број 5 и планираног ауто-путског коридора Баточина - Крагујевац - Кнић, дата начелна стационажа.~~

У наредном поглављу, које почиње речима „У складу са напред наведеним, на предметним секторима пројектоване су следеће петље“,

У тачки 7 додаје се текст који гласи:

„Имајући у виду постојећу и планирану уличну и путну мрежу, као и постојећу и планирану намену околног простора, пројектовано је решење Радничке са профилом кога чине са два раздвојена коловоза на које ће бити омогућен приступ са околних парцела по систему десно/десно скретање. Промена смера кретања биће могућа коришћењем три кружне раскрснице преко којих ће се остваривати и веза Радничке улице са постојећим (улице Кнегиње Милице и Шумадијска) и планираним улицама које су у систему повезивања локалне саобраћајне мреже са денивелисаном раскрсницом "Трстеник". Оваквим решењем обезбеђено је повезивања локалних садржаја са ауто-путем на ефикаснији начин“.

У тачки 8 брише се следећи текст:

~~Просторним планом је предвиђено пет наплатних места на бочном наплатном платоу, уз формирање четири острва. Спољни канали би били намењени проласку вангабаритних возила, односно за електронску наплату путарине. Остали канали би по потреби могли бити са комбинованом технологијом наплате (ручно и електронски) а минимално један канал би имао могућност промене смера опслуживања“.~~

и додаје текст који гласи:

„Измењеним решењем пројектовано је денивелисано решење раскрснице подвожњаком, уместо надвожњака, чиме се обезбеђује економски и технички повољније решење предметне денивелисане раскрснице. Решењем денивелисане раскрснице са подвожњаком на укрштању са ауто-путем обезбеђено је издизање нивелете ауто-пута за 2,0 m. Дужина мостовске конструкције у трупцу ауто-пута износи 40,0 m, а површина око 1400 m², што је значајно мање од дужине мостовске конструкције у решењу са надвожњаком. Главна оса денивелисане раскрснице „Врњачка Бања“ предвиђена је за двосмерни саобраћај. Њена дужина је L = 1401,27 m. Измењеним решењем наплатни плато је пројектован тако да се обезбеђују додатна три канала за наплату путарине, тј. укупно 8 канала и 7 острва“.

У тачки 9 додаје се текст који гласи:

„Измена решења подразумева денивелисано укрштање предметне девијације са железничком пругом, државним путем IB реда бр.23 и локалним асфалтним путем, које се остварује надвожњаком са 3 распона од по 22 m, укупне дужине L = 66,00 m. Овим решењем остварују се и знатно повољнији услови укрштања са постојећом железничком и путном инфраструктуром.

Решење денивелисаног укрштања надвожњаком са 3 распона, захтева измештање - девијацију локалног асфалтног пута ширине 3,50 m, чија траса пролази између стубова планиране конструкције надвожњака. Дужина ове девијације је $L \approx 240,0$ m. Решење денивелисаног укрштања надвожњаком обезбеђује се једноставније одводњавање целог потеза, канализацијом која се повезује на раније пројектовани систем канализације и сепаратора за третман зауљених вода са коловоза. Измена обухвата и начин на који је остварена веза девијације бр. 3 и денивелисане раскрснице „Врба“. Уместо трокраке површинске раскрснице предметна веза пројектована је као трокрака кружна раскрсница (бр. 2) која је пројектована као једнотрачна, са пречником уписане кружнице од $D = 35$ m и ширином коловоза кружног тока од 6,5 m.“

У тачки 10 иза речи „Камиџора“ додаје се текст који гласи: „(Краљево)“

У тачки 12 брише се следећи текст:

~~Катрга, km 92+880* повезивање планираних ауто-путских праваца: државног пута IA реда број 5 и ауто-путског коридора Баточина – Крагујевац – Кнић. Стационажа преузета из планске документације предметног коридора усвојене 2013. године док ће се разрадом планске и техничке документације ауто-путског коридора Баточина – Крагујевац – Кнић веза са IA бр. 5 накнадно дефинисати њена позиција.~~

и додаје текст који гласи:

Катрга, 93+294, повезивање планираних путних праваца: државног пута IA реда број 5 и државног пута IM реда број 15 (денивелисана раскрсница дефинисана и преузета из "Просторног плана подручја посебне намене инфраструктурног коридора брзе саобраћајнице IB реда од Крагујевца до везе са државним путем IA реда A5 (E-761)", "Службени гласник Републике Србије", бр. 46/2023).

У тачки 13 иза речи „Прељина““ додаје се текст који гласи: „(Чачак - исток)“

У тачки 14 иза речи „Прељина““ додаје се текст који гласи: „(Чачак - север)“

Брише се следећи текст:

~~Наведени укрштај подразумева преобликовање постојећег решења и укидање постојеће везе пута IA број 2 са државним путем IIА реда број 22.~~

и додаје текст који гласи:

„Денивелисана раскрсница „Прељина“ (Чачак - север) је планирана као веза ауто-пута IA бр. 2 (E-763) Београд- Пожега са ауто-путем IA бр. 5 (E761) Појате – Прељина (Моравски коридор). Предметна денивелисана раскрсница се налази на km 118+890 ауто-пута IA бр. 2 (E763) (према референтном систему ЈП „Путеви Србије“). Денивелисана раскрсница „Прељина“ (Чачак - север) се планира као денивелисана раскрсница типа „троугао“, што представља највиши функционални ниво раскрснице „А“ за повезивање два ауто-пута. У саставу ове денивелисане раскрснице су две директне двотрачне рампе и две индиректне двотрачне рампе са минималним граничним елементима за рачунску брзину $V_r = 80$ km/h. На ауто-путевима IA бр. 2 - A2 и IA бр. 5 - A5 (E-761 и E-763) планирано је проширење коловоза ради формирања трака за убрзање и успорење. Ширина ових трака је $2 \times 3,50$ m. Укупна дужина ових трака је око 500m на сваком од прилаза петљи, у складу са прописима. Планира се нови вијадукт на рампи Крушевац-Пожега којим се премешта постојећа рампа ка Београду и ауто-путу IA бр. 2 - A2 (E-763). Постојећи вијадукти остају у употреби али мењају функцију пошто ће се оба користити у смеру Београд – Крушевац“.

У поднаслову „Наплата путарине“, текст на почетку 6. става се коригује и гласи:

„Како би систем наплате путарине на ауто-путском правцу Е-761 био затворен, предвиђена су споредна наплатна места на петљама: Ђићевац, Крушевац - исток, Крушевац - запад, Кошеви, Велика Дренова, Трастеник, Врњачка Бања, Врба, Камиџора (Краљево), Адрани, Катрга, Прељина (Чачак-исток). Петље Појате и Прељина АП (Чачак-север).

У глави III. ОПШТА КОНЦЕПЦИЈА И ПРОПОЗИЦИЈЕ ПРОСТОРНОГ РАЗВОЈА ПОСЕБНЕ НАМЕНЕ, у одељку 4. ПЛАН ИНФРАСТРУКТУРНИХ СИСТЕМА, на крају пододељка 4.1. План хидротехничке инфраструктуре додају се два нова поглавља:

4.1.6. Хидротехнички радови у водном земљишту

Директно спровођење предвиђено је за следеће хидротехничке објекте у водном земљишту (обалоутврда, насип, позајмиште и друго). Они су сагледани кроз важећу планску и техничку документацију, као и Генерални пројекат за изградњу водних објеката за уређење, коришћење и заштиту од штетног дејства вода и рекултивацију терена у обухвату позајмишта и одлагалишта песковито - шљунковитог материјала (*Институт за водопривреду „Јарослав Черни“, 2023.год.*). Приказ објеката (шифра и тип) дат је по секцијама 1-9 у оквиру 3 сектора.

Табела: Табеларни приказ водних објеката и позајмишта материјала по секцијама

Секција 1	Тип објекта
Об. 1-1.1	Позајмиште материјала
Об. 1-1.2	Позајмиште материјала
Об. 1-1.4	Низводни везни канал између акваторије позајмишта и корита Јужне Мораве
Об. 1-1.5	Узводни везни канал између акваторије позајмишта и корита Јужне Мораве

Секција 2	Тип објекта
Об. 2-1.1	Заштита моста (km 9+933)
Об. 2-1.2	Позајмиште материјала (km 10+500)
К 2.1, К 2.2 и К 2.3	Део корита у обухвату хидротехничког уређења (km 2+600 - 4+600)
Об. 2-2.1	Преграда просека
Об. 2-2.2	Просек са свим елементима пројектованим у оквиру одговарајућег ПЗИ
Об. 2-2.3	Позајмиште материјала (km 12+200)
М 2.1	Меандар
Об. 2-3.1	Обалоутврда са свим елементима пројектованим у оквиру одговарајућег ПЗИ
К 2.4	Део корита у обухвату хидротехничког уређења (km 7+900 - 8+600)
Об. 2-4.1	Заштита моста (km 15+857)

Секција 3	Тип објекта
Об. 3-1.1	Позајмиште материјала
Об. 3-1.2	Позајмиште материјала
Об. 3-2.1	Заштита моста на Расини од ерозије
Об. 3-3.1	Реконструкција постојећег деснообалног насипа Западне Мораве и левообалног насипа Расине код Крушевца (касета „Читлук“)
Об. 3-4.1	Позајмиште материјала
Об. 3-5.1	Позајмиште материјала
Об. 3-6.1	Позајмиште материјала
Об. 3-7.1	Заштита десне обале Западне Мораве

Секција 4	Тип објекта
Об. 4-1.1	Позајмиште материјала
Об. 4-1.3	Низводна веза акваторије позајмишта са реком
Об. 4-1.4	Улив Нешковог потока у акваторију позајмишта
Об. 4-1.5	Заштита моста на ауто-путу код Кукљина
Об. 4-3.1	Позајмиште материјала
Об. 4-4.1	Позајмиште материјала
Об. 4-6	Главни насип на Западној Морави са успорним насипима дуж Нешковог потока и Поточаре, код петље Кошеви

Секција 5	Тип објекта
Об. 5-1.1	Акваторија/Позајмиште материјала (km 41+900)
Об. 5-1.3	Узводни спој/ канал између реке и акваторије/позајмишта (km 41+900)
Об. 5-1.4	Акваторија/Позајмиште материјала (km 41+900)
Об. 5-1.5	Спој / канал између реке и акваторије/позајмишта (km 41+900)
Об. 5-1.6	Улив безименог потока у акваторију /позајмишта (km 41+900)
Об. 5-2.1	Уређење корита и обала Западне Мораве и мостовских стубова (мост km 43+182)
Об. 5-3.1	Акваторија/Позајмиште материјала (km 43+900), подељено на три потцелине: Об. 5-3.1а, Об. 5-3.1б и Об. 5-3.1ц
Об. 5-3.2	Акваторија/Позајмиште материјала (km 43+900)
Об. 5-5.1	Одбрамбени насип касете „Трстеник“ (ван градске зоне)
Об. 5-5а.1	Одбрамбени насип касете „Трстеник“ (у градској уони)
Об. 5-7.1	Позајмиште материјала (km 47+000)
Об. 5-7.2	Низводни спој/ канал између реке и акваторије/позајмишта (km 47+000)
Об. 5-7.3	Узводни спој/ канал између реке и акваторије/позајмишта (km 47+000)
Об. 5-8.1	Уређење корита и обала Западне Мораве и мостовских стубова (мост km 48+115)
Об. 5-9.1	Акваторија/Позајмиште материјала (km 48+000)
Об. 5-10.1	Обалоутврда
Об. 5-11.1	Успорни насип уз Љубостињску реку
Об. 5-12.1	Нови насип на десној обали Западне Мораве
Об. 5-13.1	Одбрамбени насип касете „Звездан“
Об. 5-14.1	Уређење корита и обала Западне Мораве и мостовских стубова (мост km 51+928)
Об. 5-15.1	Акваторија/Позајмиште материјала (km 54+400) са две одвојене потцелине: Об. 5-15.1а и Об. 5-15.1б
Об. 5-15.2	Низводни спој/ канал између реке и акваторије/позајмишта (km 54+400)
Об. 5-15.3	Узводни спој/ канал између реке и акваторије/позајмишта (km 54+400)
К 6.1, К 5.8, К 5.7, К 5.6, К 5.5, К 5.4, К 5.3, К 5.2 и К 5.1	Део корита у обухвату хидротехничког уређења (km 37+600 - 60+400)

Секција 6	Тип објекта
Об. 6-1.1	Обалоутврда
Об. 6-3.1	Обалоутврда
Об. 6-3.2	Низводни везни канал између акваторије позајмишта и меандра
Об. 6-3.3	Позајмиште материјала
Об. 6-3.4	Обалоутврда
Об. 6-3.5	Узводни везни канал између акваторије позајмишта и меандра
Об. 6-5.1	Позајмиште материјала
Об. 6-5.2	Позајмиште материјала
Об. 6-5.3	Обалоутврда

Секција 6	Тип објекта
Об. 6-7.1	Позајмиште материјала
К 6.2	Део корита у обухвату хидротехничког уређења (km 59+700 - 80+000)

Секција 7	Тип објекта
К 7.1	Део корита у обухвату хидротехничког уређења (km 80+000 - 85+500 - 86+700)
Об. 7-1.1	Позајмиште материјала са три одвојене потцелине: Об. 7-1.1а, Об. 7-1.1б и Об. 7-7.1ц
Об. 7-2.1	Обалоутврда
Об. 7-2.2	Заштита моста на Ибру од ерозије
К 7.2	Део корита у обухвату хидротехничког уређења (km 85+500 - 86+700)
Об. 7-3.1	Објекат са свим елементима пројектованим у оквиру одговарајућег ПЗИ
Об. 7-3.2	Преграда објекта
М 7-1	Деоница меандра
М 7-2	Деоница меандра
К 7.3	Део корита у обухвату хидротехничког уређења (km 87+600 - 88+300)
Об. 7-4.1	Позајмиште материјала
Об. 7-4.2	Објекат са свим елементима пројектованим у оквиру одговарајућег ПЗИ
Об. 7-4.3	Преграда објекта
М 7-3	Деоница меандра
К 7.4	Део корита у обухвату хидротехничког уређења (km 89+700 - 91+300)
Об. 7-5.1	Позајмиште материјала
М 7-4	Деоница меандра
Об. 7-6.1	Позајмиште материјала
Об. 7-6.2	Објекат са свим елементима пројектованим у оквиру одговарајућег ПЗИ
Об. 7-6.3	Узводна преграда објекта
Об. 7-6.4	Средња преграда објекта
Об. 7-6.5	Низводна преграда објекта
М 7-5	Деоница меандра
К 7-5	Део корита у обухвату хидротехничког уређења (km 92+300 - 92+900)
Об. 7-7.1	Позајмиште са две одвојене потцелине: Об. 7-7.1а и Об. 7-7.1б
Об. 7-7.2	Објекат са свим елементима пројектованим у оквиру одговарајућег ПЗИ
Об. 7-7.3	Преграда објекта
М 7-6	Деоница меандра

Секција 8	Тип објекта
К 8.1	Део корита у обухвату хидротехничког уређења (km 94+200 - 96+500)
Об. 8-2.1	Узводна преграда просека
Об. 8-2.2	Низводна преграда просека
Об. 8-2.3	Просек са елементима заштите од ерозије
Об. 8-2.4	Заштита моста код Адрна од ерозије
Об. 8-2.5а Об. 8-2.5б	Позајмишта материјала (km 81+300)
Об. 8-3.1	Преграда просека
Об. 8-3.2	Просек са елементима заштите од ерозије
Об. 8-3.3	Заштита Милочајског моста од ерозије
Об. 8-3.4	Позајмиште материјала (km 83+000)
Об. 8-4.1	Уређење узводне рачве просека
Об. 8-4.2	Просек са елементима заштите од ерозије
Об. 8-4.3	Обалоутврда
Обј. 8-4.4	Регулација притоке (Градинац)
М 8-2	Меандар
Об. 8-5.1	Уређење узводне рачве просека

Секција 8	Тип објекта
Об. 8-5.2	Просек са елементима заштите од ерозије
Об. 8-5.3	Уређење узводне рачве просека
Об. 8-5.4	Просек са елементима заштите од ерозије
Об. 8-5.5	Обалоутврда
Об. 8-5.6	Регулација притоке (Лађевачка река)
Об. 8-5.7	Позајмиште материјала (km 86+300)
М 8-3	Меандар
М 8-4	Меандар
Об. 8-6.1	Уређење узводне рачве просека
Об. 8-6.2	Просек са елементима заштите од ерозије
Об. 8-6.3	Обалоутврда и регулација реке Ревенице
М 8-5	Меандар
Об. 8-6.4	Позајмиште материјала (km 87+500)
Об. 8-7.1	Преграда просека
Об. 8-7.2	Уређење узводне рачве просека
Об. 8-7.3	Просек са елементима заштите од ерозије
Об. 8-7.6	Обалоутврда
Об. 8-7.7	Обалоутврда
Об. 8-7.8	Обалоутврда
М 8-6	Меандар
М 8-7	Меандар
Об. 8-8.1	Уређење узводне рачве просека
Об. 8-8.2	Просек са елементима заштите од ерозије
Об. 8-8.3	Регулација притоке (Бресница)
Об. 8-8.5	Обалоутврда
М 8-8.1	Меандар
М 8-8.2	Меандар
Об. 8-9.2	Позајмиште материјала (km 92+000)
Об. 8-9.3	Простор унутар корита за уклапање са узводним просеком
Об. 8-9.4	Простор унутар корита за уклапање са низводним просеком
М 8-9	Меандар
Об. 8-10.1	Уређење узводне рачве просека
Об. 8-10.2	Просек са елементима заштите од ерозије
Об. 8-10.3	Обалоутврда
Об. 8-10.4	Регулација притоке (Безимени поток 2)
Об. 8-10.5	Позајмиште материјала (km 93+500)
М 8-10	Меандар
Об. 8-11.1	Осигурање леве обале са проширењем корита
Об. 8-11.2	Позајмиште материјала (km 95+000)
Об. 8-12	Насип код Адрана за заштиту путне инфраструктуре и приватних објеката
К 8.2	Део корита у обухвату хидротехничког уређења (km 111+700 - 112+700)

Секција 9	Тип објекта
Об. 9-1.1	Преграда просека
Об. 9-1.2	Просек са свим елементима пројектованим у оквиру одговарајућег ПЗИ
Об. 9-1.3	Обалоутврда (низводна)
Об. 9-1.4	Регулација ушћа реке Островке
Об. 9-1.5	Позајмиште материјала (km 95+500)
Об. 9-1.10	Обалоутврда
Об. 9-1.11	Обалоутврда
М 9-1	Меандар

Секција 9	Тип објекта
К 9-1	Део корита у обухвату хидротехничког уређења
Об. 9-2.1	Низводна преграда просека
Об. 9-2.2	Узводна преграда просека
Об. 9-2.3	Просек 13 са елементима заштите од ерозије
Об. 9-2.4	Низводна обалоутврда
Об. 9-2.5	Узводна обалоутврда
Об. 9-2.8	Обалоутврда
М 9-2	Меандар
Об. 9-3.1	Уређење узводне рачве
Об. 9-3.2	Просек
Об. 9-3.3	Обалоутврда
Об. 9-3.4	Позајмиште материјала (km 100+700)
М 9-3	Меандар
Об. 9-4.1	Позајмиште материјала (km 102+000)
Об. 9-5.1	Проширење корита Западне Мораве са обалоутврдом на левој обали
Об. 9-5.2	Позајмиште материјала (km 103+500)
Об. 9-6.1	Уређење узводне рачве
Об. 9-6.2	Просек са елементима заштите од ерозије
Об. 9-6.3	Обалоутврда
М 9-4	Меандар
К 9.2	Део корита у обухвату хидротехничког уређења
К 9.3	Део корита у обухвату хидротехничког уређења
Об. 9-7.1	Позајмиште (km 106+200)
Об. 9-9.1	Заштита моста (река Чемерница) од ерозије
Об. 9-10.1	Заштита моста (река Чемерница) од ерозије
Об. 9-11.1	Заштита моста (река Чемерница) од ерозије

4.1.7. Одлагалишта

Директно спровођење израдом Урбанистичког пројекта (УП) предвиђено је за одлагалишта која су сагледана кроз Генерални пројекат за изградњу водних објеката за уређење, коришћење и заштиту од штетног дејства вода и рекултивацију терена у обухвату позајмишта и одлагалишта песковито - шљунковитог материјала (Институт за водопривреду „Јарослав Черни“, 2023.год.).

Прикази објеката дати су по секцијама 1-9 у оквиру 3 сектора.

Табела: Табеларни приказ одлагалишта материјала по секцијама

Секција 1		Об. 7-3.3*	Одлагалиште у парцели аутопута
Об. 1-1.3	Одлагалиште	Об. 7-4.4*	Одлагалиште у парцели аутопута
Об. 1-1.6	Одлагалиште	Об. 7-5.1	Одлагалиште материјала
Об. 1-1.9	Одлагалиште	Об. 7-5.3*	Одлагалиште у парцели аутопута
Об. 1-1.10	Одлагалиште	Об. 7-5.4*	Одлагалиште у парцели аутопута
Об. 1-2.1	Одлагалиште	Об. 7-6.1	Одлагалиште материјала
Секција 2		Секција 8	
Об. 2-1.3	Одлагалиште	Об. 8-1.1	Одлагалиште
Об. 2-2.4	Одлагалиште	Об. 8-2.6	Одлагалиште (km 81+200)
Секција 3		Об. 8-2.7**	Одлагалиште (km 81+300)
Об. 3-1.3	Одлагалиште материјала	Об. 8-3.5	Одлагалиште (km 83+000)
Об. 3-3.2	Одлагалиште материјала	Об. 8-3.6	Одлагалиште (km 82+500)
Об. 3-6.2	Одлагалиште материјала	Об. 8-3.7	Одлагалиште (km 83+000)
Об. 3-6.3	Одлагалиште материјала	Об. 8-4.5а и Об. 8-4.5б	Одлагалиште (km 84+500)
Секција 4		Об. 8-4.6	Одлагалиште материјала
Об. 4-2.1	Одлагалиште	Об. 8-4.7	Одлагалиште (km 85+000)
Об. 4-5.1	Одлагалиште	Об. 8-5.10	Одлагалиште материјала
Секција 5		Об. 8-5.11	Одлагалиште материјала
Об. 5-4.1	Одлагалиште	Об. 8-7.4	Одлагалиште (km 89+500)
Об. 5-6.1	Одлагалиште	Об. 8-7.5	Одлагалиште
Об. 5-7.4	Одлагалиште	Об. 8-8.4	Одлагалиште (km 91+000)
Об. 5-7.5	Одлагалиште	Об. 8-10.7	Одлагалиште
Об. 5-15.4	Одлагалиште (km 53+500)	Об. 8-11.3	Одлагалиште
Об. 5-9.4	Одлагалиште	Секција 9	
Секција 6		Об. 9-1.8	Одлагалиште
Об. 6-2.1*	Одлагалиште у парцели аутопута	Об. 9-1.9	Одлагалиште
Об. 6-3.6	Одлагалиште	Об. 9-2.6	Одлагалиште
Об. 6-4.1	Одлагалиште	Об. 9-2.7	Одлагалиште
Об. 6-6.1	Одлагалиште	Об. 9-3.7	Одлагалиште
Секција 7		Об. 9-3.8	Одлагалиште
Об. 7-1.4	Одлагалиште	Об. 9-4.2	Одлагалиште (km 100+500)
Об. 7-2.3	Одлагалиште	Об. 9-6.4	Одлагалиште
		Об. 9-8.1	Одлагалиште

* Одлагалишта у регулацији аутопута за које није потребно посебно формирати парцеле.

** Одлагалиште Об. 8-2.7 неповољно утиче на режим течења Западне Мораве, те је потребно да се изврши рекултивација и нивелација одлагалишта до кота околног терена.

У глави III. ОПШТА КОНЦЕПЦИЈА И ПРОПОЗИЦИЈЕ ПРОСТОРНОГ РАЗВОЈА ПОСЕБНЕ НАМЕНЕ, у одељку 4. ПЛАН ИНФРАСТРУКТУРНИХ СИСТЕМА, на крају пододељка 4.2. Електроенергетика додаје се текст који гласи:

„Директно спровођење је предвиђено у зони петље „Камиџора“, где је планирано измештање и иградња новог далековода 110/10 kV бр.1167Б/1 ТС Краљево 2 - ТС Краљево 5 и ДВ 110 kV бр. 1167Б/2 ТС Краљево 5 -ЕВП Краљево угрожених изградњом аутопута Е-761, деоница Појате-Прељина / друга фаза:

Почетак измештања трасе далековода је на новом угаоном стубу УС1, који се поставља у распону између постојећих стубова 14 и 15, на око 22m од постојећег стуба бр. 14. Код УС1, траса далековода скреће десно у правцу северозапада и наставља ка новом угаоном стубу УС2. На овом делу траса се укршта са будућим аутопутем Е761 Појате-Прељина и Западном Моравом. Од осталих објеката инфраструктуре са којим се траса укршта, издваја се магистрални гасовод. Дужина ове деонице је око 260m.

Код УС2, траса далековода скреће лево у правцу запада и наставља до новог угаоног стуба УС3. Дужина ове деонице је око 370m.

Код УС3, траса се благо ломи у десно и наставља у правцу запада у дужини од око 1.1km до новог стуба УС4. На овој деоници траса далековода се води између будуће регулације Западне Мораве и ауто-пута. На овом делу траса далековода се укршта са Западном Моравом (део тока који је предвиђен за измештање), као и новом приступном саобраћајницом за место Сирча.

Код УС4, траса скреће десно у правцу северозапада и наставља ка новом угаоном стубу УС5 у дужини од око 270m.

Код УС5, траса скреће лево у правцу запада до новог угаоног стуба УС6 у дужини од око 380m. На овом делу трасе далековод се укршта са Западном Моравом (део који је предвиђен за измештање новом регулацијом).

Код УС6, далековод скреће лево у правцу југозапада ка новом угаоном стубу УС7, у дужини од око 320m. На овом делу далековод се укршта са будућим ауто-путем Е761 Појате-Прељина.

На стубу УС7 далековод се уклапа у постојећу трасу далековода. Нову угаони стуб УС7 се поставља у распону између постојећих стубова 24 и 25, на око 110m од стуба бр. 24.

Предвиђено је постављање челично-решеткастих стубова типа „Буре“ са врхом за једно заштитно уже. Распон висина стубова је од 20-30 m рачунато до доње конзоле. За измештање предметног далековода предвиђени су проводници Al/C 240/40 mm² и то један проводник по фази.

За заштитно уже предвиђена примена ужета типа OPGW са 48 оптичка влакна компатибилних са ТК оптичком мрежом АД ЕМС и ЈП ЕПС.

Заштитни појас измештеног далековода (30m од осовине далековода) обухвата следеће катастарске парцеле на територији града Краљева:

КО Краљево: 4670/12, 4670/19, 4670/20, 4670/29, 4674/6, 4674/4, 4670/28, 4670/26, 4670/24, 6059/13, 6059/11, 4643/1, 4642, 4641, 4640/1, 4639, 4651/2, 4650/1, 4649/1, 4646/1, 4644, 4606/1, 6037/3, 4645/2, 4605/1, 6059/5;

КО Сирча: 2695/11, 2695/12, 1990/12, 1990/9, 1990/11, 1990/19, 1990/17, 1990/13, 1989/5, 1990/2, 1991/2, 1991/1, 1989/7, 1981, 1980, 1982, 1966/2, 1967/2, 1979, 1978, 1977/1, 1976/1, 1973/2, 1974/1, 1975/3, 1984, 2027/1, 2695/8, 2695/4, 2288/1, 2286/13, 2286/12, 2286/11, 2286/9, 2286/8, 2302/1, 2315/3, 2315/2, 2312/5, 2312/6, 2314/2, 2316/4, 2316/3, 2316/2, 2318/15, 2318/16, 2311/4, 2319/2, 2320/18, 2320/19, 2318/10, 2320/15, 2320/12, 2320/9, 2320/7, 2325/1, 2326/5, 2326/3, 2341/3, 2328/1, 2418/3, 2418/6, 2417/2, 2415/2, 2416/1, 2379/3, 2379/5, 2378/2, 2380/2, 2382/3, 2383/1, 2384/6, 2389/1, 2414/1, 2391/2, 2390/7, 2390/1, 2392/2, 2392/3, 2392/4, 2393/5, 2393/4,

2390/4, 2394, 2395, 2393/6, 2408/2, 2399, 2398, 2397, 2396, 2672/10, 2400/3, 2672/7, 2401, 2402/1, 2402/2, 2672/6, 2402/3, 2672/5, 2467, 2468/1, 2468/2, 2469/1, 2469/2, 2464, 2471/3.

Координате тачака и попис парцела на којима се налазе угаони стубови:

Ознака стуба	X	Y	Број катастарске парцеле	КО	град
УС1	7479005.501	4843215.903	4670/12, 4670/20, 4670/24	Краљево	Краљево
УС2	7478940.103	4843465.602	1990/13, 1990/17	Сирча	Краљево
УС3	7478584.378	4843563.341	1978	Сирча	Краљево
УС4	7477629.429	4843961.728	2320/12, 2320/9, 2320/7	Сирча	Краљево
УС5	7477454.501	4844162.018	2382/3, 2383/1	Сирча	Краљево
УС6	7477075.348	4844174.667	2400/3	Сирча	Краљево
УС7	7476823.44	4843977.103	2672/5	Сирча	Краљево

У глави III. ОПШТА КОНЦЕПЦИЈА И ПРОПОЗИЦИЈЕ ПРОСТОРНОГ РАЗВОЈА ПОСЕБНЕ НАМЕНЕ, у одељку 4. ПЛАН ИНФРАСТРУКТУРНИХ СИСТЕМА, на крају пододељка 4.4. Енергетска инфраструктура (гасовод, продуктовод) додаје се текст који гласи:

„Директно спровођење је предвиђено за локације измештања гасовода, угрожених изградњом ауто-пута Е-761, деоница Појате-Прељина / друга фаза:

Локација 1 - измештање деонице челичне градске гасоводне мреже (ГМ) Мрчајевци, - од стационаже ауто-пута км 106+447.00 (теме Т11) до стационаже км 109+467.00 00 (теме Т12). Траса измештеног гасовода планирана је на следећим катастарским парцелама: Град Чачак, КО Балуга (Љубићска) : делови к.п.263 и 262. Дужина измештене трасе гасовода (ситуационо) на локацији 1 је око 114 м. Уклапање нове деонице са постојећим гасоводом се врши у теменима Т11 и Т12.

Локација 2 - измештање деонице дистрибутивне гасоводне мреже (ДГМ) Мрчајевци пречника ДН180- од стационаже ауто-пута км 106+592.00 (теме Т21) до стационаже км 106+635.00 (теме Т22). Траса измештеног гасовода планирана је на следећим катастарским парцелама: Град Чачак, КО Балуга (Љубићска) : делови к.п.720/2; 37/1; 37/7; 86/12; 86/11; 86/9; 86/8 и 71/2. Дужина измештене трасе гасовода (ситуационо) на локацији 2 је око 114 м. Уклапање нове деонице са постојећим гасоводом се врши у теменима Т21 и Т22.

Локација 3^I - измештање ГМ Чачка пречника $\varnothing 355,6\text{mm}$ ће се извршити, на стационажи попречне везе км 0+072.00, северо-западно од кружног тока, између темена Т3^I₁ и Т3^I₂. Измештена траса се, након уклапања са постојећим гасоводом (теме Т3^I₁), између темена Т3^I₁ и Т3^I₂, укршта са попречном везом на стационажи км 0+088.00 и даље се води у истом правцу до уклапања са постојећим гасоводом (теме Т3^I₂). Траса измештеног гасовода планирана је на следећим катастарским парцелама: Град Чачак, КО Балуга (Љубићска): делови к.п. 28/2, 28/3, 28/4, 24/1. Дужина измештене трасе гасовода (ситуационо) на локацији 3^I је око 86 м. Уклапање нове деонице са постојећим гасоводом се врши у теменима Т3^I₁ и Т3^I₂.

Локација 3^{III} - Измештање деонице ДГМ "Мрчајевци" I фаза пречника ДН180 ће се извршити на стационажи попречне везе км 0+753.00, југо-западно од кружног тока и км 0+066.00 северо-западно од кружног тока, између темена Т3^{III}₁ и Т3^{III}₂. Измештена траса се, након уклапања са постојећим гасоводом (теме Т3^{III}₁), укршта са попречном везом југо-западно од кружног тока на стационажи км 0+745.00 под углом од 90⁰, затим скреће у правцу северо-истока и укршта са попречном везом северозападно од кружног тока на стационажи км 0+075.00 и даље се води у истом правцу до уклапања са постојећим гасоводом (теме Т3^{III}₂).

Траса измештеног гасовода планирана је на следећим катастарским парцелама: Град Чачак, КО Балуга (Љубићска): делови к.п. 28/2, 28/3, 28/4, 24/1, 27/16, 27/14, 27/13 и 27/1; Дужина измештене трасе гасовода (ситуационо) на локацији 3^{III} је око 190 м. Уклапање нове деонице са постојећим гасоводом се врши у теменима Т3^{III}₁ и Т3^{III}₂.

Б) измештање деонице транспортног гасовода деоница РГ-08-10, пречника Ø355,6mm и притиска р=50 бар, - у петљи Прељина од темена Т3а до темена Т3б.

Траса измештеног гасовода планирана је на следећим катастарским парцелама: Град Чачак, КО Балуга (Љубићска) : делови к.п.29; 28/2; 25/2; 24/10; 24/4; 24/11; 24/15; 24/2; 24/6; 24/1; 27/18; 24/13; 27/15; 27/10; 27/9 и 27/1. Дужина измештене трасе гасовода (ситуационо) на локацијама 3^I и 3^{III} је око 419 м. Уклапање нове деонице са постојећим гасоводом се врши у теменима Т3а и Т3б.

В) измештање деонице транспортног гасовода деоница РГ-08-10, пречника Ø355,6mm и притиска р=50 бар, - у петљи Прељина (у непосредној близини постојеће ГМРС „Чачак“), од темена Т3ж до темена Т3з. Траса измештеног гасовода планирана је на следећим катастарским парцелама: Град Чачак, КО Балуга (Љубићска) : делови к.п.4/3; 4/5; 7/1; 30/22 и 30/13. Дужина измештене трасе гасовода (ситуационо) на локацијама 3^I и 3^{III} је око 56 м. Уклапање нове деонице са постојећим гасоводом се врши у теменима Т3ж и Т3з.

Г) измештање деонице челичне дистрибутивне мреже ГМ Чачак притиска р=6÷16 бар, - у петљи Прељина од темена Т3в до темена Т3г.

Траса измештеног гасовода планирана је на следећим катастарским парцелама: Град Чачак, КО Балуга (Љубићска) : делови к.п.29; 28/2; 25/2; 24/10; 24/4; 24/11; 24/15; 24/6; 24/1; 27/18; 24/13; 27/15; 27/10; 27/9 и 27/1. Дужина измештене трасе гасовода (ситуационо) на локацијама 3^I и 3^{III} је око 384 м. Уклапање нове деонице са постојећим гасоводом се врши у теменима Т3в и Т3г.

Д) измештање деонице челичне дистрибутивна мреже ГМ Чачак притиска р=6÷16 бар, - у петљи Прељина од темена Т3д до темена Т3е. Траса измештеног гасовода планирана је на следећим катастарским парцелама: Град Чачак, КО Балуга (Љубићска) : делови к.п.24/2; 24/8; 17/8; 14/6; 14/7 и 17/3. Дужина измештене трасе гасовода (ситуационо) на локацијама 3^I и 3^{III} је око 114 м. Уклапање нове деонице са постојећим гасоводом се врши у теменима Т3д и Т3е.

Локација 4 - измештање деонице транспортног гасовода деоница РГ-08-10, пречника Ø355,6mm и притиска р=50 бар, - од стационаже ауто-пута km 106+212.00 (теме Т41) до стационаже km 109+395.00 00 (теме Т42). Траса измештеног гасовода планирана је на следећим катастарским парцелама: Град Чачак, КО Балуга (Љубићска) : делови к.п.261/1; 260/1; 254/1; 302/1; 303/1; 304/1; 311/3; 311/2; 310/2 и 310/1. Дужина измештене трасе гасовода (ситуационо) на локацији 4 је око 290 м. Уклапање нове деонице са постојећим гасоводом се врши у теменима Т41 и Т42.

Локација 5 - измештање деонице транспортног гасовода деоница РГ-08-10, пречника Ø355,6mm и притиска р=50 бар, - од стационаже ауто-пута km 101+587.00 (теме Т51) до стационаже km 101+695.00 00 (теме Т52). Траса измештеног гасовода планирана је на следећим катастарским парцелама: Град Чачак, КО Мојсиње : делови к.п.1418/1; 1417/1; 1417/2; 1723/3; 1468/5; 1723/4 и 1467. Дужина измештене трасе гасовода (ситуационо) на локацији 5 је око 269 м. Уклапање нове деонице са постојећим гасоводом се врши у теменима Т51 и Т52.

НАПОМЕНА : Предметну деоницу гасовода могуће је уместо наведеног измештања заштитити изградњом посебне армирано-бетонске плоче или АБ конструкције према посебним условима Транспортгас-а.

Локација 6

А) измештање деонице ДГМ "Мрчајевци" I фаза пречника ДН180 - на стационажи ауто-пута од km108+505.00 до км 108+627.00, због изградње моста преко реке Чемернице (укрштај са осом регулације km 108+654.72) на основној траси ауто-пута, деоница Мрчајевци – Прељина. Траса измештеног гасовода планирана је на следећим катастарским парцелама: Град Чачак, КО Прељина: делови к.п. 1825/3, 1825/1, 2271/7, 2271/6, 1825/4; Дужина измештене трасе гасовода (ситуационо) на локацији 6 је око 199 м. Уклапање нове деонице са постојећим гасоводом се врши у теменима Т61 и Т62.

Б) измештање деонице транспортног гасовода деоница РГ-08-10, пречника Ø355,6мм и притиска р=50 бар, - од стационаже ауто-пута km 108+334.50 (теме Т6а) до стационаже km 108+617.00 (теме Т6б). Траса измештеног гасовода планирана је на следећим катастарским парцелама: Град Чачак, КО Љубић : делови к.п.39/8 и 1372/1, Град Чачак, КО Прељина : делови к.п.2292/8; 2294/1; 2292/1; 2251/7; 2251/6; 1825/4; 1825/1 и 1825/3. Дужина измештене трасе гасовода (ситуационо) на локацији 6 је око 397 м.

Уклапање нове деонице са постојећим гасоводом се врши у теменима Т6а и Т6б.

Локација 7 - измештање деонице дистрибутивне гасоводне мреже (ДГМ) Миоковци пречника ДН180, - од стационаже ауто-пута km109+338.00 (теме Т71) до стационаже км 109+254.00 00 (теме Т72). Траса измештеног гасовода планирана је на следећим катастарским парцелама:

Град Чачак, КО Љубић : делови.к.п. 2789/3 Град Чачак, КО Прељина : делови к.п.2291/5; 2268/6; 1817/1; 1817/2; 1813/8; 1813/6; 1812/1 и 1813/1. Дужина измештене трасе гасовода (ситуационо) на локацији 7 је око 137 м. Уклапање нове деонице са постојећим гасоводом се врши у теменима Т71 и Т72.

Локација 8 - измештање деонице транспортног гасовода деоница РГ-08-02, пречника Ø273мм и притиска р=50 бар, - од стационаже ауто-пута km 70+675.00 (теме Т81) до стационаже km 71+467.00 (теме Т82). Траса измештеног гасовода планирана је на следећим катастарским парцелама: Град Краљево, КО Заклопача: делови к.п.286; 238/3; 233; 231; 232/2; 232/1; 230; 227/1; 222/3; 222/2; 222/1; 221; 220; 228/1; 215/2; 215/1; 214/3; 214/4; 214/1; 213; 212; 211; 1446; 208/3; 204/2; 201; 200/2; 198/1; 196; 195/2; 442/1 и 442/4. Дужина измештене трасе гасовода (ситуационо) на локацији 8 је око 1015 м. Уклапање нове деонице са постојећим гасоводом се врши у теменима Т81 и Т82.

Локација 9 - измештање деонице транспортног гасовода деоница РГ-08-02/I, пречника Ø273mm и притиска р=50 бар, - од стационаже ауто-пута km 57+265.00 (теме Т91) до стационаже km 57+491.00 (теме Т92). Траса измештеног гасовода планирана је на следећим катастарским парцелама: Општина Врњачка бања, КО Врњачка бања : делови к.п.2572/3; 2569; 4026; 2577; 2579/2 и 2579/1. Дужина измештене трасе гасовода (ситуационо) на локацији 9 је око 239 м.

Уклапање нове деонице са постојећим гасоводом се врши у теменима Т91 и Т92.

Локација 10 - измештање деонице транспортног гасовода деоница РГ-08-02, пречника Ø273мм и притиска р=50 бар, - од стационаже ауто-пута км 81+245.00 (теме Т101) до стационаже км 81+392.00 (теме Т102). Траса измештеног гасовода планирана је на следећим катастарским парцелама: Град Краљево, КО Грдица : делови к.п. 19/1; 15; 4/3; 4/1; 14/3 и 12. Дужина измештене трасе гасовода (ситуационо) на локацији 10 је око 273 м. Уклапање нове деонице са постојећим гасоводом се врши у теменима Т101 и Т102.

Локација 11 - измештање деонице транспортног гасовода деоница РГ-08-02, пречника Ø273мм и притиска р=50 бар, - у зони саобраћајне петље „Адрани“ од темена Т111 до темена Т112.

Траса измештеног гасовода планирана је на следећим катастарским парцелама: Град Краљево, КО Адрани : делови к.п. 513/4; 513/40; 513/43; 513/39; 513/44; 513/29; 513/46; 513/45;

513/42; 513/59 и 513/62. Дужина измештене трасе гасовода (ситуационо) на локацији 11 је око 535 м. Уклапање нове деонице са постојећим гасоводом се врши у теменима Т111 и Т112.

Локација 12 - измештање деонице транспортног гасовода деоница РГ-08-02, пречника Ø273мм и притиска р=50 бар, - од стационаже ауто-пута км 83+671.00 (теме Т121) до стационаже км 83+768.00 00 (теме Т122). Траса измештеног гасовода планирана је на следећим катастарским парцелама: Град Краљево, КО Милочај : делови к.п. 2074/2; 2074/4; 2074/5; 2075/1; 2075/2; 2075/3; 2076/1; 2076/9; 2076/10; 2084 и 2077. Дужина измештене трасе гасовода (ситуационо) на локацији 12 је око 226 м. Уклапање нове деонице са постојећим гасоводом се врши у теменима Т121 и Т122.

Локација 13 - измештање деонице транспортног гасовода деоница РГ-08-02/1, пречника Ø273мм и притиска р=50 бар, - од стационаже ауто-пута км 56+098.00 (теме Т131) до стационаже км 57+081.00 (теме Т132). Траса измештеног гасовода планирана је на следећим катастарским парцелама: Врњачка бања, КО Врњачка бања : делови к.п. 2730/2; 2716/1; 2717; 2711/1; 2707; 2705/1; 2705/2; 2700; 2696; 2693; 2692/5; 2692/2; 2692/3; 2680/6; 2680/5 и 2266. Општина Врњачка бања, КО Руђинци : делови к.п. 261/1; 261/2; 261/3; 261/4; 262/4; 303 и 4013/108. Трстеник, КО Угљарево: део к.п. 1345/1. Дужина измештене трасе гасовода (ситуационо) на локацији 13 је око 1048 м. Уклапање нове деонице са постојећим гасоводом се врши у теменима Т131 и Т132.

Локација 14 - измештање деонице транспортног гасовода деоница РГ-08-02, пречника Ø273мм и притиска р=50 бар, - од стационаже ауто-пута км 80+135.00 (теме Т141) до стационаже км 80+452.00 (теме Т142). Траса измештеног гасовода планирана је на следећим катастарским парцелама: Град Краљево, КО Адрани : делови к.п. 1682/2; 1927/1; 1927/4; 1688/8; 1688/7; 1687; 1692/1; 1650/1; 1650/2; 1640/7; 1640/9; 1692/2; 1690/1 и 1690/2. Дужина измештене трасе гасовода (ситуационо) на локацији 14 је око 456 м. Уклапање нове деонице са постојећим гасоводом се врши у теменима Т141 и Т142.

Локација 15 - измештање деонице транспортног гасовода деоница РГ-08-02, пречника Ø273мм и притиска р=50 бар, - од стационаже ауто-пута км 76+538.00 (теме Т151) до стационаже км 77+066.00 (теме Т152). Траса измештеног гасовода планирана је на следећим катастарским парцелама: Град Краљево, КО Краљево : делови к.п. 4604/1; 6037/1; 4654; 4655; 4652/1; 6059; 2695; 1975; 1974; 1972; 1971; 1970; 1976; 1977 и 1967. Дужина измештене трасе гасовода (ситуационо) на локацији 15 је око 639 м. Уклапање нове деонице са постојећим гасоводом се врши у теменима Т151 и Т152.

Локација 16 - измештање деонице транспортног гасовода деоница РГ-08-02, пречника Ø273мм и притиска р=50 бар, - од стационаже ауто-пута км 74+078.00 (теме Т161) до стационаже км 75+128.00 (теме Т162). Траса измештеног гасовода планирана је на следећим катастарским парцелама: Град Краљево, КО Краљево : делови к.п. 4779/1; 4780/1; 4782/1; 4783/1; 4784/1; 4785/1; 4786/1; 4787/1; 4788/1; 4791; 4793/3; 4794/2; 4795/1; 4796/1; 4797/1; 4797/7; 4798/1; 4799/1; 4800/1; 4802/1; 4803/1; 4804/1 и 6058. Град Краљево, КО Ратина : делови к.п. 2047/1; 34/2; 33; 22/2; 36; 37/2; 46; 45; 44/2; 43; 41/3; 41/2; 41/1; 54/1; 58/2; 58/1; 60/1; 61/2 и 60/3. Дужина измештене трасе гасовода (ситуационо) на локацији 16 је око 1059 м. Уклапање нове деонице са постојећим гасоводом се врши у теменима Т161 и Т162.

Локација 17 - измештање деонице транспортног гасовода деоница РГ-08-02, пречника Ø273мм и притиска р=50 бар, - од стационаже ауто-пута км 69+695.00 (теме Т171) до стационаже км 69+951.00 (теме Т172). Траса измештеног гасовода планирана је на следећим катастарским парцелама: Град Краљево, КО Врба : делови к.п. 439/2; 440/1; 441/1; 441/2; 457; 456; 458/1; 458/2; 455 и 445. Дужина измештене трасе гасовода (ситуационо) на локацији 17 је око 341 м.

Уклапање нове деонице са постојећим гасоводом се врши у теменима Т171 и Т172.

Локација 18 - измештање деонице транспортног гасовода деоница РГ-08-02, пречника Ø273мм и притиска р=50 бар, - од стационаже ауто-пута км 65+734.00 (теме Т181) до стационаже км 65+804.00 (теме Т182). Траса измештеног гасовода планирана је на следећим катастарским парцелама: Општина Врњачка бања, КО Подунавци : делови к.п.49/1; 701 и 702. Дужина измештене трасе гасовода (ситуационо) на локацији 18 је око 317 м. Уклапање нове деонице са постојећим гасоводом се врши у теменима Т181 и Т182.

Локација 19 - измештање деонице транспортног гасовода деоница РГ-08-02, пречника Ø273мм и притиска р=50 бар, - од стационаже ауто-пута км 63+980.00 (теме Т191) до стационаже км 64+111.00 (теме Т192). Траса измештеног гасовода планирана је на следећим катастарским парцелама: Општина Врњачка бања, КО Подунавци : делови к.п.518/2; 518/1; 5591; 521; 570/2 и 569/2. Дужина измештене трасе гасовода (ситуационо) на локацији 19 је око 227 м. Уклапање нове деонице са постојећим гасоводом се врши у теменима Т191 и Т192.

Локација 20 - измештање деонице транспортног гасовода деоница РГ-08-02, пречника Ø273мм и притиска р=50 бар, - од стационаже ауто-пута км 61+007.00 (теме Т201) до стационаже км 61+316.00 (теме Т202). Траса измештеног гасовода планирана је на следећим катастарским парцелама: Општина Врњачка бања, КО Ново село : делови к.п.1421; 1424; 1426/3; 1629; 1630; 1636; 1637; 1638; 1354; 1343 и 1339/1. Дужина измештене трасе гасовода (ситуационо) на локацији 20 је око 430 м. Уклапање нове деонице са постојећим гасоводом се врши у теменима Т201 и Т202.

Локација 21 - измештање деонице транспортног гасовода деоница РГ-08-02, пречника Ø273мм и притиска р=50 бар, - од стационаже ауто-пута км 59+827.00 (теме Т211) до стационаже км 60+030.00 (теме Т212). Траса измештеног гасовода планирана је на следећим катастарским парцелама: Општина Врњачка бања, КО Ново село : делови к.п.830/1; 830/2; 831; 835; 843; 848/2; 848/1; 850; 852/1; 852/2 и 853. Дужина измештене трасе гасовода (ситуационо) на локацији 21 је око 309 м. Уклапање нове деонице са постојећим гасоводом се врши у теменима Т211 и Т212.

Локација 22 - измештање деонице транспортног гасовода деоница РГ-08-02, пречника Ø273мм и притиска р=50 бар, - од стационаже ауто-пута км 58+909.00 (теме Т221) до стационаже км 59+669.00 (теме Т222). Траса измештеног гасовода планирана је на следећим катастарским парцелама: Општина Врњачка бања, КО Ново село : делови к.п.889; 895; 894; 896/1; 908/1; 908/2; 907/2; 911; 915/1; 915/2; 916/5; 916/6; 916/2; 923/1; 923/2; 924; 925; 941/1; 941/2; 942/1; 942/2; 938; 937/2; 937/1; 950/1; 971/6 и 971/8. Дужина измештене трасе гасовода (ситуационо) на локацији 22 је око 883 м. Уклапање нове деонице са постојећим гасоводом се врши у теменима Т221 и Т222.

Локација 23 - измештање деонице транспортног гасовода деоница РГ-08-02/1, пречника Ø273мм и притиска р=50 бар, - од стационаже ауто-пута км 55+286.00 (теме Т231) до стационаже км 55+791.00 (теме Т232). Траса измештеног гасовода планирана је на следећим катастарским парцелама: Општина Врњачка бања, КО Руђинци : делови к.п.236; 234; 226/2; 226/1; 225/2; 207/1; 207/2; 207/3; 216/10; 216/3; 216/5; 216/12; 216/14; 208/1; 208/2; 209/1; 210/1; 194; 90/3; 190/1; 193/1; 192/1; 191/; 158/2; 159; 157/5; 157/1 и 157/3. Дужина измештене трасе гасовода (ситуационо) на локацији 23 је око 485 м. Уклапање нове деонице са постојећим гасоводом се врши у теменима Т231 и Т232.

Локација 24 - измештање деонице транспортног гасовода деоница РГ-08-02/1, пречника Ø273мм и притиска р=50 бар, - од стационаже ауто-пута км 58+163.00 (теме Т241) до стационаже км 58+265.00 (теме Т242). Траса измештеног гасовода планирана је на следећим

катастарским парцелама: Општина Врњачка бања, КО Врњачка бања : делови к.п.2196; 2200/1; 2200/2; 4022; 2218/2 и 2218/1. Дужина измештене трасе гасовода (ситуационо) на локацији 24 је око 95 м. Уклапање нове деонице са постојећим гасоводом се врши у теменима Т241 и Т242.

Локација 25 - измештање деонице транспортног гасовода деоница РГ-08-02/1, пречника Ø273мм и притиска р=50 бар, код парцеле позајмишта - од стационаже ауто-пута км 54+935.00 (теме Т251) до стационаже км 54+999.00 (теме Т252). Траса измештеног гасовода планирана је на следећим катастарским парцелама: Општина Врњачка бања, КО Штулац : делови к.п.26; 25; 1846; 407/1; 409/2; 409/1; 481 и 420. Дужина измештене трасе гасовода (ситуационо) на локацији 25 је око 142 м. Уклапање нове деонице са постојећим гасоводом се врши у теменима Т251 и Т252.

Локација 26 – измештање деонице транспортног гасовода деоница РГ-08-02/1, пречника Ø273мм и притиска р=50 бар, код парцеле одлагалишта - од стационаже ауто-пута км 53+625.00 (теме Т261) до стационаже км 53+908.00 (теме Т262). Траса измештеног гасовода планирана је на следећим катастарским парцелама: Општина Врњачка бања, КО Штулац : делови к.п.629/5; 611/2; 605/1; 604/4; 604/1; 603; 602; 653; 654; 655; 685/1 и 6821. Дужина измештене трасе гасовода (ситуационо) на локацији 26 је око 332 м. Уклапање нове деонице са постојећим гасоводом се врши у теменима Т261 и Т262.

Локација 27 - измештање деонице транспортног гасовода деоница РГ-08-02/1, пречника Ø273мм и притиска р=50 бар, - од стационаже ауто-пута км 52+582.00 (теме Т271) до стационаже км 53+103.00 (теме Т272). Траса измештеног гасовода планирана је на следећим катастарским парцелама: Општина Врњачка бања, КО Штулац : делови к.п.1855 и 1856. Трстеник, КО Грабовац: делови к.п. 1964/4; 1970; 5423; 7/1; 2; 3; 4; 7/2; 20; 21; 22; 24; 26; 27; 28 и 29/2. Дужина измештене трасе гасовода (ситуационо) на локацији 27 је око 534 м. Уклапање нове деонице са постојећим гасоводом се врши у теменима Т271 и Т272.

Локација 28 - измештање деонице транспортног гасовода деоница РГ-08-02/1, пречника Ø273мм и притиска р=50 бар, - од стационаже ауто-пута км 49+647.00 (теме Т281) до стационаже км 50+558.00 (теме Т282). Траса измештеног гасовода планирана је на следећим катастарским парцелама: Општина Трстеник, КО Трстеник: делови к.п.1791; 5397; 1820/1; 1820/2; 1822; 1967/2; 1966; 1963; 1962; 1947; 1950; 1951; 5398; 2921; 2922/2; 2922/1; 5381; 2060; 2059/2; 2068; 2069; 2070/1; 2067; 2066; 2064; 2071/1; 2072; 2072/2; 2076; 2085/1; 5363 и 2085/2. Дужина измештене трасе гасовода (ситуационо) на локацији 28 је око 979 м. Уклапање нове деонице са постојећим гасоводом се врши у теменима Т281 и Т282.

Локација 29 - измештање деонице транспортног гасовода деоница РГ-08-02/1, пречника Ø273мм и притиска р=50 бар, у петљи Трстеник од темена Т291 до темена Т292. Траса измештеног гасовода планирана је на следећим катастарским парцелама: Општина Трстеник, КО Чаири: делови к.п.15; 19; 1903/1; 57/1; 57/2; 58; 65/1; 65/2; 66; 67; 68; 194 и 193. Дужина измештене трасе гасовода (ситуационо) на локацији 29 је око 237 м. Уклапање нове деонице са постојећим гасоводом се врши у теменима Т291 и Т292.

Локација 30 - измештање деонице транспортног гасовода деоница РГ-08-02/1, пречника Ø273мм и притиска р=50 бар, код парцеле одлагалишта у висини стационаже км 47+000.00 од темена Т301 до темена Т302. Траса измештеног гасовода планирана је на следећим катастарским парцелама: Општина Трстеник, КО Чаири: делови к.п.15; 19; 1903/1; 57/1; 57/2; 58; 65/1; 65/2; 66; 67; 68; 194 и 193. Дужина измештене трасе гасовода (ситуационо) на локацији 30 је око 122 м. Уклапање нове деонице са постојећим гасоводом се врши у теменима Т301 и Т302.

Локација 31 - измештање деонице транспортног гасовода деоница РГ-09-04/1, пречника Ø273мм и притиска $p=50$ бар, - од стационаче ауто-пута км 26+401.00 (теме Т311) до стационаче км 26+535.00 (теме Т312). Траса измештеног гасовода планирана је на следећим катастарским парцелама: Град Крушевац, КО Кукљин: делови к.п.6956/1; 6955/1; 6954; 6939; 6938; 6937; 6949/1; 6948/1; 6944/1; 6942/1; 6940 и 6941. Дужина измештене трасе гасовода (ситуационо) на локацији 31 је око 226 м. Уклапање нове деонице са постојећим гасоводом се врши у теменима Т311 и Т312.

Локација 32 - измештање деонице транспортног гасовода деоница РГ-09-04/1, пречника Ø273мм и притиска $p=50$ бар, - од стационаче ауто-пута км 25+419.00 (теме Т321) до стационаче км 25+939.00 (теме Т322). Траса измештеног гасовода планирана је на следећим катастарским парцелама: Град Крушевац, КО Кукљин: делови к.п.6916/2; 6916/3; 6916/1; 6915/5; 6915/4; 6915/3; 6915/2; 6915/1; 6914/1; 6917/1; 6908; 6909/2; 6910/1; 6910/2; 6911/2; 6913/1 и 6912/1.

Дужина измештене трасе гасовода (ситуационо) на локацији 32 је око 515 м. Уклапање нове деонице са постојећим гасоводом се врши у теменима Т321 и Т322.

Локација 33 - измештање деонице транспортног гасовода деоница РГ-09-04/1, пречника Ø273мм и притиска $p=50$ бар, - од стационаче ауто-пута км 22+647.50 (теме Т331) до стационаче км 22+934.50 (теме Т332). Траса измештеног гасовода планирана је на следећим катастарским парцелама: Град Крушевац, КО Јасика: делови к.п. 3262/17; 3262/95 и 3262/16. Град Крушевац, КО Лазарица: делови к.п.2103/38; 2103/34; 2103/101; 2103/33; 677/1; 674/1; 673/2; 672/1; 2076/2; 2076/8; 664/1; 664/2; 664/3; 664/4; 665/3; 665/2 и 665/1. Дужина измештене трасе гасовода (ситуационо) на локацији 33 је око 349 м. Уклапање нове деонице са постојећим гасоводом се врши у теменима Т331 и Т332.

Локација 34 - измештање деонице транспортног гасовода деоница РГ-09-04/1, пречника Ø273мм и притиска $p=50$ бар, - од стационаче ауто-пута км 21+799.00 (теме Т341) до стационаче км 22+234.00 (теме Т342). Траса измештеног гасовода планирана је на следећим катастарским парцелама: Град Крушевац, КО Лазарица: делови к.п.614/2; 614/1; 610/1; 609/2; 609/1; 2135/2; 608/4; 608/3; 607/2; 606/2; 2082/11; 553; 552; 551; 550; 549/1; 548/1; 2082/8; 544/2; 543/2; 525/1; 525/2; 524/2; 524/1; 519/1; 522/2 и 520/2. Дужина измештене трасе гасовода (ситуационо) на локацији 34 је око 565 м. Уклапање нове деонице са постојећим гасоводом се врши у теменима Т341 и Т342.

Локација 35 - измештање деонице транспортног гасовода деоница РГ-09-04, пречника Ø273мм и притиска $p=50$ бар, - од стационаче ауто-пута км 18+847.50 (теме Т351) до стационаче км 18+922.00 (теме Т352). Траса измештеног гасовода планирана је на следећим катастарским парцелама: Град Крушевац, КО Бивоље: делови к.п. 875/1; 875/3; 874/3; 869/6; 869/2; 869/1; 868/1; 857/1; 866; 865; 864 и 367. Дужина измештене трасе гасовода (ситуационо) на локацији 35 је око 244 м. Уклапање нове деонице са постојећим гасоводом се врши у теменима Т351 и Т352.

Локација 36 - измештање деонице транспортног гасовода деоница РГ-09-04, пречника Ø273мм и притиска $p=50$ бар, - од стационаче ауто-пута км 14+238.50 (теме Т361) до стационаче км 14+873.00 (теме Т362). Траса измештеног гасовода планирана је на следећим катастарским парцелама: Град Крушевац, КО Шанац: делови к.п. 789/2; 788/1; 787/1; 786/2; 785/1; 785/2; 780 и 779. Општина Варварин, КО Бошњане: делови к.п. 7869/3; 7772/1; 7774/1; 7773/5; 7773/3; 7770/5; 7770/3; 7769/1; 7768/1; 7767/1; 7766/1; 7765/3; 7764/1; 7763/1; 7761/1; 7760/1; 7759/4; 7758/1; 7757/1; 7756/11; 7756/7; 7755/1; 7754/1; 7753/1; 7752/1; 7751/1; 7748/1; 7747/1; 7746/1; 7745/1; 7744/1; 7743/1; 7742/1; 7741/1; 7740/5; 7740/3 и 7739/1. Дужина измештене трасе

гасовода (ситуационо) на локацији 36 је око 652 м. Уклапање нове деонице са постојећим гасоводом се врши у теменима Т361 и Т362.

Локација 37 - измештање деонице транспортног гасовода деоница РГ-09-04, пречника $\varnothing 273\text{мм}$ и притиска $p=50$ бар, - од стационаже ауто-пута км 6+612.00 (теме Т371) до стационаже км 6+776.00 (теме Т372). Траса измештеног гасовода планирана је на следећим катастарским парцелама: Општина Ћићевац, КО Град Сталаћ: делови к.п.6425/183 и 6425/173. Општина Ћићевац, КО Сталаћ: делови к.п. 6472/256; 6472/236; 6472/234; 6472/232; 6472/233; 6472/241; 6472/242; 6472/244; 264/2 и 265. Дужина измештене трасе гасовода (ситуационо) на локацији 37 је око 253 м. Уклапање нове деонице са постојећим гасоводом се врши у теменима Т371 и Т372.

Локација 38

А) измештање деонице градске челичне дистрибутивне мреже Ћићевца притиска $p=6\div 16$ бар, - у зони петље Ћићевац од темена Т38а до темена Т38 б). Траса измештеног гасовода планирана је на следећим катастарским парцелама: Општина Ћићевац, КО Ћићевац: делови к.п.5208; 10769/5; 7356/4; 7356/3; 7356/1; 7357; 7358/1; 7359/2; 7359/3; 10787/3; 7362/5; 7362/7; 7367/1; 7368/1; 7385; 7446/1; 7446/2; 7445; 7444/9; 7444/10; 7444/8; 7444/6; 7480; 7478/1; 7478/2; 7464/1; 7461/2; 7459; 10769/7 и 5158/2. Дужина измештене трасе гасовода (ситуационо) на локацији 38 је око 562 м. Уклапање нове деонице са постојећим гасоводом се врши у теменима Т38а и Т38б.

Б) измештање деонице транспортног гасовода деоница РГ-09-04, пречника $\varnothing 273\text{мм}$ и притиска $p=50$ бар, - од стационаже ауто-пута км 3+439.00 (теме Т381) до стационаже км 3+563.00 (теме Т382). Траса измештеног гасовода планирана је на следећим катастарским парцелама: Општина Ћићевац, КО Ћићевац: делови к.п. 5153/2; 5155/5; 5154/5; 5153/6; 5152/5; 5151; 5150; 5149/2; 5149/1; 5148/1; 5148/2; 5147/1; 5147/2 и 10768/3. Дужина измештене трасе гасовода (ситуационо) на локацији 38 је око 240 м. Уклапање нове деонице са постојећим гасоводом се врши у теменима Т381 и Т382.

В) измештање деонице транспортног гасовода деоница РГ-09-04, пречника $\varnothing 273\text{мм}$ и притиска $p=50$ бар, - у зони петље Ћићевац од темена Т38в до темена Т38г. Траса измештеног гасовода планирана је на следећим катастарским парцелама: Општина Ћићевац, КО Ћићевац: делови к.п. 4721/9; 4721/8 и 4721/6. Дужина измештене трасе гасовода (ситуационо) на локацији 38 је око 90 м. Уклапање нове деонице са постојећим гасоводом се врши у теменима Т38в и Т38г.

Локација 39 - измештање деонице транспортног гасовода деоница РГ-08-02, пречника $\varnothing 273\text{мм}$ и притиска $p=50$ бар, - код парцеле одлагалишта у зони стационаже ауто-пута км 79+000. од темена Т391 до темена Т392. Траса измештеног гасовода планирана је на следећим катастарским парцелама: Град Краљево, КО Сирча: делови к.п. 2619/1; 2619/2; 2619/3; 2619/4; 2691 и 2634. Дужина измештене трасе гасовода (ситуационо) на локацији 39 је око 90 м. Уклапање нове деонице са постојећим гасоводом се врши у теменима Т391 и Т392.

Локација 40 - измештање челичне дистрибутивне мреже ГМ Чачка притиска $p=6\div 16$ бар, од стационаже ауто-пута км 107+190.00 (теме Т401) до стационаже км 107+291.00 (теме Т402). Траса измештеног гасовода планирана је на следећим катастарским парцелама: Град Чачак, КО Балуга (Љубићска): делови к.п. 42/3; 43; 44; 45/2; 46/2; 47/5; 47/3; 49/1; 49/3; 49/7; 49/8 и 2287/1. Дужина измештене трасе гасовода (ситуационо) на локацији 40 је око 258м. Уклапање нове деонице са постојећим гасоводом се врши у теменима Т40₁ и Т40₂.

Локација 41 - измештање деонице транспортног гасовода деоница РГ-09-04, пречника $\varnothing 273\text{мм}$ и притиска $p=50$ бар, - од стационаже ауто-пута км 7+572.00 (теме Т411) до стационаже км 7+762.00 (теме Т412). Траса измештеног гасовода планирана је на следећим катастарским

парцелама: Општина Ћићевац, КО Сталаћ: делови к.п. 750/3; 749/3; 748/3; 747/3; 746/3; 745/3; 744/3; 744/8; 743/3; 742/3; 741/4; 740/7; 740/8; 739/1; 738/1; 737/2; 736/3; 735/4; 734/3; 732/4; 731/4; 730/4; 729/2; 726/8 и 726/11. Дужина измештене трасе гасовода (ситуационо) на локацији 41 је око 213 м. Уклапање нове деонице са постојећим гасоводом се врши у теменима Т411 и Т412.

Локација 42 - измештање деонице транспортног гасовода деоница РГ-08-10 (Прељина-Паљевско поље), пречника Ø355,6мм и притиска р=50 бар, у зони саобраћајне петље Прељина – Крак 2 од темена Т421 до темена Т422. Траса измештеног гасовода планирана је на следећој катастарској парцели: Град Чачак, КО Ракова : делови.к.п. 1548. Дужина измештене трасе гасовода (ситуационо) на локацији 42 је око 155 м. Уклапање нове деонице са постојећим гасоводом се врши у теменима Т421 и Т422.

Локација 43 - измештање деонице транспортног гасовода деоница РГ-08-10 (Прељина-Паљевско поље), пречника Ø355,6мм и притиска р=50 бар, у зони саобраћајне петље Прељина – Крак 2 од темена Т431 до темена Т432. Траса измештеног гасовода планирана је на следећим катастарским парцелама: Град Чачак, КО Ракова : делови.к.п. 1422/1 и 1421/1. Дужина измештене трасе гасовода (ситуационо) на локацији 43 је око 49 м. Уклапање нове деонице са постојећим гасоводом се врши у теменима Т431 и Т432.

Локација 44- измештање деонице дистрибутивне гасоводне мреже (ДГМ) Миоковци пречника ДН180, - у зони саобраћајне петље Прељина – Крак 2 од темена Т441 до темена Т442. Траса измештеног гасовода планирана је на следећим катастарским парцелама: Град Чачак, КО Ракова : делови.к.п.1593/9; 1524/3 и 1593/6. Дужина измештене трасе гасовода (ситуационо) на локацији 44 је око 44 м. Уклапање нове деонице са постојећим гасоводом се врши у теменима Т441 и Т442.

Локација 45 - измештање челичне дистрибутивне мреже ГМ Прељине притиска р=6÷16бар, на југоисточном краку саобраћајне петље Прељина (југоисточно од ГМРС“Прељина“) од темена Т451 до темена Т452. Траса измештеног гасовода планирана је на следећој катастарској парцели: Град Чачак, КО Прељина: делови к.п. 1511/14. Дужина измештене трасе гасовода (ситуационо) на локацији 45 је око 49м. Уклапање нове деонице са постојећим гасоводом се врши у теменима Т45₁ и Т45₂.

Локација 46 - измештање деонице транспортног гасовода деоница РГ-09-04, пречника Ø273мм и притиска р=50 бар, - од стационаже ауто-пута км 15+109.00 (теме Т461) до стационаже км 15+589.00 (теме Т462). Траса измештеног гасовода планирана је на следећим катастарским парцелама: Град Крушевац, КО Шанац: делови к.п. 812/1; 813/1; 814/1;815/1; 816/1; 816/3; 809/2; 817/1; 818/1; 819/1; 820/1; 821/1; 821/2; 821/3; 822/1; 823/1; 824/1; 825/1; 826/1; 827/2; 827/3; 828/1; 831/1; 832/1; 833/1; 833/2; 836/1; 837/1; 838/1; 839/1; 842/1; 843/1; 834/1; 836/1; 847/1; 848/1; 849/1;850/1; 850/2; 854/1; 857/1; 858/1; 859/1; 860/1; 862/1; 865/1; 867/1; 868/1; 869/1; 870/1; 871/2; 872/2; 872/1; 874/1; 875/1; 875/2; 875/3; 876/1; 876/2; 877/1; 878/1 и 879/1. Дужина измештене трасе гасовода (ситуационо) на локацији 46 је око 478 м. Уклапање нове деонице са постојећим гасоводом се врши у теменима Т461 и Т462“.

У глави III. ОПШТА КОНЦЕПЦИЈА И ПРОПОЗИЦИЈЕ ПРОСТОРНОГ РАЗВОЈА ПОСЕБНЕ НАМЕНЕ, у одељку 5. Заштита животне средине, након трећег става додаје се нови став који гласи:
„Простор који је девастиран експлоатацијом шљунка у прошлости, потребно је уредити тако да се амбијентално уклопи у уређење позајмишта и одлагалишта“.
Досадашњи став 4 постаје став 5.

У глави III. ОПШТА КОНЦЕПЦИЈА И ПРОПОЗИЦИЈЕ ПРОСТОРНОГ РАЗВОЈА ПОСЕБНЕ НАМЕНЕ, у одељку 6. Намена простора и биланс површина посебне намене табела 40, мења се и гласи: "

Табела 40. Биланс посебне намене

Подручје (у ха)	Грађевинско	Пољопривредно	Шумско	Водно	Посебна намена
Општина ПАРАЋИН	-	9.45	-	-	9.45
Општина ЋИЋЕВАЦ	-	116.79	-	5.26	122.05
Општина ВАРВАРИН	-	38.07	0.65	8.19	46.91
Општина ТРСТЕНИК	18.12	263.24	1.52	1.82	284.7
Општина ВРЊАЧКА БАЊА	59.28	103.88	27.23	-	190.39
Град КРАЉЕВО	0.04	291.7	13.97	28.92	334.63
Град КРУШЕВАЦ	-	211.87	-	0.95	212.82
Град ЧАЧАК	0.08	300.87	15.71	27.45	344.11
УКУПНА ПОВРШИНА	77.52	1326.42	59.08	72.59	1535.61

" Други став тачка 1) мења се и гласи: "пољопривредно земљиште се смањује за око 1326,42 ха, од укупно 63693 ха".

На крају поглавља додаје се:

Табела 40а - Биланс површина водног земљишта и одлагалишта материјала

Подручје (у ха)	Водно земљиште - река	Водно земљиште - позајмишта	Одлагалишта материјала	Укупно
Општина ЋИЋЕВАЦ	72.91	94.03	33.81	200.75
Општина ВАРВАРИН	81.30	28.06	4.53	113.89
Град КРУШЕВАЦ	239.97	110.56	27.61	378.14
Општина ТРСТЕНИК	433.56	184.13	39.91	657.60
Општина ВРЊАЧКА БАЊА	140.26	123.45	31.13	294.84
Град КРАЉЕВО	516.67	262.03	74.21	852.91
Град ЧАЧАК	359.02	155.39	69.25	583.66
УКУПНО	1843.69	957.65	280.45	3081.78

У глави IV ПРАВИЛА УРЕЂЕЊА И ГРАЂЕЊА, У ОДЕЉКУ 1. ПРАВИЛА УРЕЂЕЊА у пододељку 1.1. Изградња на површинама јавне намене у тачки 1.1.1. Положај трасе ауто-пута Е-761 иза текста „...и углавном повољни геолошки услови.“ додаје се нови став чији текст гласи:

"У оквиру реализације пројекта изградње ауто-пута Е-761, пројектована је девијација пута на km 101+644 ауто-пута (надвожњак), одакле се траса локалног пута води преко моста на Западној Морави којим се омогућава приступ селу Мојсиње, а чија се позиција дефинише предметним Планом."

У глави IV ПРАВИЛА УРЕЂЕЊА И ГРАЂЕЊА, У ОДЕЉКУ 1. ПРАВИЛА УРЕЂЕЊА у пододељку 1.1. Изградња на површинама јавне намене у тачки 1.1.2. Мрежа комуналне инфраструктуре и комунални објекти брише се поглавље „Водотоци“ и текст:

~~1) стараче које настају просецањем речних кривина треба искористити као депоније и затрпати их вишком материјала површинског покровног слоја из ископа регулисаног корита, као и вишка материјала који се ископа дуж трасе ауто-пута;~~

~~2) потребно је затрпавати делове старача које су у непосредној близини ауто-пута;~~

~~3) стараче у које се не уливају притоке се затрпавају на целој дужини, од узводне преграде до низводног краја;~~

~~4) стараче у које се уливају притоке Моравац и Чађавац се затрпавају од узводне преграде до ушћа притоке, па је потребно обезбедити њихово течење до Западне Мораве кроз делове старача низводно од постојећег ушћа;~~

~~5) стараче у које се уливају притоке Бубан, Дађевачка река, Равеница и Бресница се затрпавају од узводне преграде до ушћа притоке, па је потребно обезбедити њихово течење до Западне Мораве кроз делове старача низводно од постојећег ушћа;~~

~~6) стараче у које се уливају притоке Островка и Бања се затрпавају од узводне преграде до ушћа притоке, па је потребно обезбедити њихово течење до Западне Мораве кроз делове старача низводно од постојећег ушћа.~~

а додаје ново поглавље чији текст гласи:

Хидротехничко и санационо уређење

Правила за стараче

Стара корита, која настају изградњом просека се не затрпавају у циљу очувања биодиверзитета акватичних биљака, фауне водоземаца и птица, осим случајевима где траса ауто - пута прелази преко старих корита и у случају да се старо корито налази у непосредној близини ауто - пута и да потенцијална флувијална ерозија старог корита може да изазове нестабилност трасе ауто - пута.

Уз делимично насипање старог корита, може се предвидети и осигурање обала старог корита изградњом обалоутврда. Тамо где је предвиђено, насипање старог корита се врши до површине терена материјалом из ископа просека. Круну насипа старог корита треба хумуизирати и затравити смешом трава.

Просторе између стараче и просека који су девастирани експлоатацијом песковито-шљунковитог материјала из периода пре изградње ауто-пута, потребно је рекултивисати, тј. затрпати до коте постојећег терена у складу са условима природног окружења.

Старо корито Западне Мораве, које остаје након ископа просека, треба да остане у постојећем стању. Изузетно, старо корито може да се делимично или потпуно затрпа на неким просецима,

где је то неопходно, због близине ауто-пута, спречавања течења у старом кориту и спречавања флувијалне ерозије која би могла да утиче на стабилност ауто-пута и хидротехничких објеката.

Такође, старача због близине мостовских стубова који су лоцирани на самој ивици меандра, треба да се затрпа до коте терена и затрављује смешом трава.

Насипање старог корита се изводи од материјала из ископа, који је приликом ископа минор и мајор корита депонован у зони старог корита.

Површину старог корита Западне Мораве које је затрпано треба хумузирати и затравити смешом трава. Остатак старог корита може да остане незатрпан и има директну хидрауличку везу са основним коритом.

Простор који је девастиран експлоатацијом песковито-шљунковитог материјала из периода пре пројекта „Моравски коридор“, а који се налази између стараче и просека, потребно је рекултивисати (затрпавање до коте терена) у складу са природним окружењем (засади аутохтоних врста листопадног дрвећа).

Правила за позајмишта

Могуће намене позајмишта потребно је верификовати у оквиру израде техничке документације (по добијању геодетских подлога изведеног стања након експлоатације, на основу резултата прорачуна подземних вода и усвајања финалног дизајна нивелете везних канала).

Простор који је девастиран експлоатацијом песковито-шљунковитог материјала из периода пре пројекта „Моравски коридор“ потребно је рекултивисати.

Могуће је затрпавање до коте терена или уклапање са акваторијом у складу са природним окружењем и уређењем простора.

Простор позајмишта може се пошумити или засадити пољопривредним културама.

Простор је погодан за успостављање акватичног биодиверзитета (као самостални екосистем или као део еколошке мреже), за гајење трске у приобалном делу позајмишта.

Позајмиште је може бити погодан и за гајење брзорастуће врбе која даје велики принос надземне биомасе која се користи за производњу топлотне енергије или као простор за производњу енергије постављањем соларних панела.

Могуће је да се простори предвиде и за спортско-рекреативне и туристичке садржаје са приступним путевима, паркиралиштима, пешачким стазама, бицикличким и стазама за рекреацију и пропратним садржајима (организовање манифестација на отвореном, клупе и мобилијар за вежбање, терени за одбојку на песку, дечија игралишта, мањи угоститељски објекти - барови на отвореном, мобилни пунктови за храну и освежење у периодима веће посећености, нпр. у летњим месецима).

На узводном и/или низводном крају акваторије позајмишта, а у зависности од намене, могуће је формирање директне или индиректне хидрауличке везе између основног корита и простора акваторија позајмишта. Хидротехничко уређење даје могућност и спајања акваторије позајмишта и напуштеног меандра.

Облик и геометрију обале потребно је прилагодити намени акваторије, а нагиби пројектованих обала треба да се крећу између 1:4 и 1:10. Благи нагиби обезбеђују њихову стабилност и лак приступ акваторији.

Могуће је формирање плажа са плићим делом за купање, а околни простор може бити погодан за спортско-рекреативне водене активности у које спадају: пливање, веслање, пецање, скијање на води, педалине, веслање на дасци, кану, кајак итд., као и уређење плаже, постављање плутајућег моста-понтона или плажног мобилијара.

Акваторија позајмишта може бити погодна и као простор за успостављање самосталног акватичног система, за наводњавање околних пољопривредних површина или уређење простора намењеног размножавању рибе и других акватичних врста, па је могуће организовати спортски риболов.

Правила за одлагалишта

Одлагалишта су погодна за успостављање шума, односно препоручује се пошумљавање аутохтоним врстама листопадног дрвећа и уклопањем у природно окружење. Аутохтоне врсте требају бити прилагођене локалним условима јер имају важну улогу у очувању биодиверзитета, стабилности екосистема и одржавању природног баланса. Простор се може користити и као пољопривредно земљиште за развој пољопривредних култура.

Одлагалишта која су изнад нивоа великих вода се могу користити и као грађевинско земљиште за комерцијалне и привредне зоне (погони, хале), за туризам и рекреацију (угоститељски објекти), као и за производњу чисте енергије постављањем соларних панела. У том случају, прво треба косине и горњу базу одлагалишта хумузирати, затравити и припремити као грађевинско земљиште.

У случајевима где се простор одлагалишта граничи са позајмиштем, одлагалиште се може користити за разне спортско-адреналинске садржаје (авантуристички парк, вештачка стена - спортско пењање), угоститељске садржаје, еко-парк, дечији парк, спортска игралишта, простор за пикник, видиковац, пешачке и бициклическе стазе па чак и за смештајни простор (кампинг насеље, бунгалови за преноћишта).

Уколико се простор одлагалишта налази близу резервата природе, он се може искористити за развој визиторског центра за реализацију образовног, научно-истраживачког програма за љубитеље природе са додатним садржајима (шетне стазе, видиковац, еко-парк, дрвени летњиковци за пикник и одмор, посматрање птица и сл.).

Прецизна намена сваког појединачног одлагалишта, просторна диспозиција садржаја и однос према окружењу, дефинисаће се изградом Урбанистичког пројекта, а према правилима из овог Плана.

У глави IV ПРАВИЛА УРЕЂЕЊА И ГРАЂЕЊА, У ОДЕЉКУ 1. ПРАВИЛА УРЕЂЕЊА у пододељку 1.5. Водно земљиште додаје се нови текст који гласи:

За сваки водни објекат или акваторију препоручена је ширина појаса водног земљишта у јавној својини. Планом су формиране границе водног земљишта и то за следеће случајеве:

- за деоницу водотока без водних објеката, у природном стању, на потезу између суседних просека, водно земљиште у јавној својини чини корито и појас ширине 15m, мерено од ивице корита, на обе обале;
- за вештачко речно корито - просек, водно земљиште у јавној својини чини корито, сервисни пут и појас ширине 5m од спољне ивице сервисног пута, на обе стране;
- за напуштено корито - старачу, водно земљиште у јавној својини чини корито и појас ширине 15m, на обе обале;
- за деоницу водотока са обалоутврдом, водно земљиште у јавној својини чини корито и појас ширине 5m мерено од спољне ивице наглавне греде, укључујући сервисни пут;
- за акваторије формиране ископом материјала (позајмишта), водно земљиште у јавној својини чини акваторија и појас до границе експроприсаног земљишта;

–

- за насипе са латералним каналом, водно земљиште у јавној својини чини:
 - појас ширине 25 m уз небрањену ножицу насипа;
 - тело насипа;
 - појас од брањене ножице до латералног канала, укључујући сервисни пут ако постоји;
 - латерални канал;
 - појас ширине 1-5 m од ивице латералног канала ка штићеном подручју, укључујући сервисни пут ако постоји. Мања ширина је ако се латерални канал одржава са сервисног пута са стране насипа. Већа ширина је ако се латерални канал одржава са сервисног пута са стране супротне од насипа.
- за насипе без латералног канала, водно земљиште у јавној својини чини појас ширине 25m, мерено од сервисног пута (или ножице насипа) са брањене стране и 25m од ножице насипа са небрањене стране.

У глави IV ПРАВИЛА УРЕЂЕЊА И ГРАЂЕЊА, У ОДЕЉКУ 2 ПРАВИЛА ИЗГРАДЊЕ ОБЈЕКТА И УРЕЂЕЊА ПАРЦЕЛА у пододељку 2.2. Изградња ауто-пута, Табела 45. мења се и гласи:

Табела 45. Објекти на траси ауто-пута

	ОБЈЕКАТ	ПРЕПРЕКА		СТАЦИОНАЖА
		трака АП		
1	Петља Појате		Ауто-пут Е-75 чвор 144	372+373
2	РЕКОНСТРУКЦИЈА НАДВОЖЊАКА НА km 0-216.03			0-216.03
3	МОСТОВИ НА km 1+347.02	десна	регулација Јовановачке реке, двоколосечна пруга жел. пруга БГД-НИШ	1+090,01 - 1+583,96
		лева		1+098,94 - 1+595,09
4	НАДВОЖЊАК НА km 3+087,20		петља „Ђићевац“	3+087,20
5	МОСТОВИ НА km 3+685.71	десна	државни пут IIа реда 190 Варварин-Ђићевац	3+672,02 - 3+699,40
		лева		
6	ПЛОЧАСТ ПРОПУСТ НА km 3+950.00		пољски пут	
7	МОСТОВИ НА km 4+087.04	десна	Кочански поток	4+072,04 - 4+146,04
		лева		4+050,04 - 4+124,04
8	ПЛОЧАСТ ПРОПУСТ НА km 4+235.00		пољски пут	
9	НАДВОЖЊАК НА km 5+315,68		пољски пут	5+315,68
10	НАДВОЖЊАК НА km 7+688,57		пољски пут	7+688,57
11	МОСТОВИ ПРЕКО ЈУЖНЕ МОРАВЕ	десна	река Јужна Морава	8+384,12 - 8+648,89
		лева		8+390,07 - 8+651,93
12	МОСТОВИ ПРЕКО ЗАПАДНЕ МОРАВЕ	десна	река Западна Морава	9+767,42 - 10+102,42
		лева		9+762,91 - 10+097,91
13	МОСТОВИ ПРЕКО ЗАЛАНОВАЧКЕ РЕКЕ НА km 12+140,81	десна	Залановачка река (Вратарска река)	12+140,81
		лева		
14	ПЛОЧАСТ ПРОПУСТ НА km 13+812,42		девијација локалног пута 1	13+812,42
15	ПЛОЧАСТ ПРОПУСТ НА km 14+673,30		регулација потока Коларац	14+673,30

	ОБЈЕКАТ	ПРЕПРЕКА		СТАЦИОНАЖА
		трака АП		
16	МОСТОВИ ПРЕКО ЗАПАДНЕ МОРАВЕ	десна	река Западна Морава, девијација број 2-крак 1	15+564,60 - 16+157,83
		лева		15+543,82 - 16+140,94
17	ПЛОЧАСТ ПРОПУСТ НА km 16+348,00		регулација Раковачког потока	16+348,00
18	МОСТОВИ НА km 17+391,76	десна	Безимени поток, регулација и девијација пута 1	17+391.76
		лева		
19	МОСТОВИ НА km 18+107,12	десна	река Расина, регулација	18+107,12
		лева		
20	МОСТ НА km 19+594,59		девијација 2	19+594,59=0+395,29
21	НАДВОЖЊАК НА km 20+041,18		петља „Крушевац -исток“	20+041,18=0+546,22
22	НАДВОЖЊАК НА km 21+851,21		петља „Крушевац -запад“	21+851,21=0+789,99
23	НАДВОЖЊАК НА km 22+683,44		локални асфалтни пут=девијација пута 3	22+683,44=0+411,86
24	МОСТ НА km 22+789,52	лева	Вучачки поток, регулација	22+789,52
25	МОСТОВИ НА km 26+216,00	лева	река Пепељуша, регулација	26+218.835
26	ПРОПУСТ НА km 17+223,31	десна, лева	поток Биљевац	17+223,31
27	ПРОПУСТ НА km 19+260,22	лева	канал	19+260,22
28	ПРОПУСТ НА km 24+019,97	лева	девијација пута 4	24+019,97=0+048,12
29	ПРОПУСТ НА km 25+285,62	лева	локални асфалтни пут=девијација пута 5	25+285,62=0+039.91
30	ПРОПУСТ НА km 27+268,34	десна, лева	канал	27+268,34
31	НАДВОЖЊАК НА km 28+950		Нова Петља Кошеви	28+950
32	МОСТОВИ НА km 27+936,19	десна	девијација 1 (пољски пут)	27+936,19
		лева		
33	МОСТОВИ ПРЕКО НЕШКОВОГ ПОТОКА (СТАРА МОРАВА) НА km 28+553,50	десна	Нешков поток (депресија старо корито 3. Мораве)	28+553,50
		лева		
34	МОСТОВИ ПРЕКО ЗАПАДНЕ МОРАВЕ НА km 29+910	десна	река Западна Морава девијација 2 (пољски пут)	29+910
		лева		
35	МОСТОВИ НА km 31+041,05	десна	девијација 3 (пољски пут)	31+041,05
		лева		
36	МОСТОВИ НА km 32+565,14	десна	девијација 4 (пољски пут)	32+565,14
		лева		
37	МОСТОВИ ПРЕКО КОЊУШКОГ ПОТОКА НА km 34+416.50	десна	КОЊУШКИ ПОТОК	34+416.50
		лева	регулација	
38	НАДВОЖЊАЦИ НА km 34+791,82 У САСТАВУ ПЕТЉЕ „ВЕЛИКА ДРЕНОВА“	десна	петља	34+791,82
		лева		
39	НАДВОЖЊАК ПРЕКО АУТО-ПУТА Е-761 НА ЛОК. ПУТУ НА km 35+166,63		АУТО-ПУТ Е-761 девијација 5 регулација Безименог потока	35+166,63
40		десна	БЕЗИМЕНИ ПОТОК	35+213,65

	ОБЈЕКАТ	ПРЕПРЕКА		СТАЦИОНАЖА
		трака АП		
	МОСТОВИ ПРЕКО БЕЗИМЕНОГ ПОТОКА НА km 35+213,65	лева	регулација	
41	НАДВОЖЊАК ПРЕКО АУТО-ПУТА НА ДРЖАВНОМ ПУТУ IIA реда бр. 189 НА km 36+372,87		АУТО-ПУТ Е-761 девијација 6	36+372,87
42	МОСТОВИ ПРЕКО РИЉАЧКЕ РЕКЕ НА km 36+975.19	десна	РИЉАЧКА РЕКА регулација + пут	36+975.19
		лева		
43	НАДВОЖЊАК ПРЕКО АУТО-ПУТА Е-761 НА km 38+087,91		АУТО-ПУТ Е-761 девијација 7	38+087,91
44	МОСТОВИ ПРЕКО БЕЗИМЕНОГ ПОТОКА (КАНАЛА) НА km 39+148,61	десна	КАНАЛ регулација	39+148,61
		лева		
45	МОСТОВИ НА km 40+173,33	десна	девијација 8 (пољски пут)	40+173,33
		лева		
46	МОСТОВИ ПРЕКО ТОПЕНИЧКЕ РЕКЕ НА km 40+501.47	десна	ТОПЕНИЧКА РЕКА	40+501.47
		лева		
47	МОСТОВИ ПРЕКО ЛОКАЛНОГ ПУТА на km 41+879,55	десна	девијација 1 (пољски пут)	41+879.55
		лева		
48	ПРОПУСТ ПРЕКО БЕЗИМЕНОГ ПОТОКА НА km 42+011.97	десна	Безимени поток	42+011.97
		лева		
49	МОСТОВИ ПРЕКО ЗАПАДНЕ МОРАВЕ на km 43+182,58	десна	река Западна Морава, одбрамбени насип и девијација 2 (пољски пут)	43+182,58
		лева		
50	НАДВОЖЊАК ПРЕКО АУТО-ПУТА НА km 44+533.96		девијација 3 (пољски пут)	44+533.96
51	НАДВОЖЊАК ПРЕКО АУТО-ПУТА НА km 46+283.45		девијација 4 (пољски пут)	46+283.45
52	МОСТОВИ У ТРУПУ АУТО-ПУТА ПРЕКО КРАКА ПЕТЉЕ „ТРСЕНИК“ на km 47+546,47	десна	крак петље Трстеник	47+546,47
		лева		
53	МОСТОВИ ПРЕКО ЗАПАДНЕ МОРАВЕ на km 48+115,00	десна	пољски пут, одбрамбени насип и река Западна Морава	48+115,00
		лева		
54	МОСТОВИ ПРЕКО ДРЖАВНОГ ПУТА IIA реда бр. 188) на km 49+509,12	десна	државни пут IIA реда бр. 188, девијација 5 и канал	49+509,12
		лева		
55	МОСТОВИ ПРЕКО ЉУБОСТИЊСКЕ РЕКЕ на km 49+913,42	десна	Љубостињска река регулација	49+913,42
		лева		
56	МОСТОВИ ПРЕКО ЛОКАЛНОГ ПУТА на km 50+149,81	десна	локални пут	50+149,81
		лева		

	ОБЈЕКАТ	ПРЕПРЕКА		СТАЦИОНАЖА
		трака АП		
57	МОСТОВИ преко мале реке и пољског пута на km 51+791.77	десна	мала река девијација 6 (пољски пут)	51+791.77
		лева		
58	МОСТОВИ ПРЕКО ЗАПАДНЕ МОРАВЕ на km 51+928,89	десна	пољски пут, одбрамбени насип и река Западна Морава	51+928,89
		лева		
59	МОСТОВИ ПРЕКО ПОПИНСКЕ РЕКЕ на km 52+810.30	десна	Попинска река и регулација	52+810.30
		лева		
60	ПРОПУСТ ПРЕКО БЕЗИМЕНОГ ПОТОКА (КАНАЛА) НА km 54+605,20	десна	Безимени поток регулација	54+605,20
		лева		
61	НАДВОЖЊАК ПРЕКО АУТО-ПУТА НА km 55+044.03		девијација 7 (асфалтни пут)	55+044,03
62	МОСТОВИ ПРЕКО ВРЊАЧКЕ РЕКЕ на km 55+600,81	десна	Врњачка река девијација 8	55+600.81
		лева		
63	Пропуст на постојећем путу преко канала на km 50+144.93		Постојећи пут	
64	МОСТОВИ ПРЕКО ЛОКАЛНОГ ПУТА НА km 56+388,08	десна	девијација 1 (локални асфалтни пут)	56+388,08
		лева		
65	МОСТОВИ ПРЕКО ДУБОКОГ ПОТОКА НА km 57+042,06	десна	ДУБОКИ ПОТОК регулација	57+042,06
		лева		
66	ПОДВОЖЊАК НА km 57+406.69 У САСТАВУ ПЕТЉЕ „ВРЊАЧКА БАЊА”	десна+ крак 2	петља	57+406.69
		лева+ крак 1		
67	МОСТОВИ НА km 58+329,85	десна	девијација 2 (државни пут IIБ РЕДА БР. 411 УГЉАРЕВО - ВРЊЦИ)	58+329,85
		лева		
68	ПЕШАЧКО БИЦИКЛИСТИЧКИ ПРОЛАЗ НА km 59+772,64	десна		59+772,64
		лева		
69	МОСТОВИ ПРЕКО НОВОСЕЛСКЕ РЕКЕ НА km 60+966,31	десна	НОВОСЕЛСКА РЕКА регулација девијација 3 (пољски пут) девијација 4 (пољски пут)	60+966,31
		лева		
70	ПРОПУСТ НА km 61+488,53	десна	БЕЗИМЕНИ ПОТОК регулација	61+488,53
		лева		
71	МОСТОВИ ПРЕКО РЕКЕ СЛАТИНЕ НА km 62+749,00	десна	девијација 5 (пољски пут)	62+749,00
		лева	РЕКА СЛАТИНА регулација	
72	МОСТОВИ ПРЕКО БЕЗИМЕНОГ ПОТОКА НА km 63+231,55	десна	БЕЗИМЕНИ ПОТОК (Чалијски поток) регулација	63+231,55
		лева		
73	МОСТОВИ ПРЕКО ГРАЧАЧКЕ РЕКЕ НА km 64+430,22	десна	девијација 6 (пољски пут)	64+430,22
		лева	ГРАЧАЧКА РЕКА	
74	МОСТОВИ ПРЕКО ЈЕЛОСНИЧКИ ПОТОК НА km 64+818,91	десна	ЈЕЛОСНИЧКИ ПОТОК регулација	64+818,91
		лева		

	ОБЈЕКАТ	ПРЕПРЕКА		СТАЦИОНАЖА
		трака АП		
75	МОСТОВИ ПРЕКО ПОДУНАВСКЕ РЕКЕ НА km 65+119,29	десна	ПОДУНАВСКА РЕКА регулација	65+119,29
		лева		
76	МОСТОВИ ПРЕКО ЛОКАЛНОГ ПУТА НА km 66+010,92	десна	девијација 7 (локални асфалтни пут)	66+010,92
		лева		
77	МОСТОВИ преко веселичког потока на km 66+574,49	десна	ВЕСЕЛИЧКИ ПОТОК регулација	66+574,49
		лева		
78	МОСТОВИ ПРЕКО БЕЗИМЕНОГ ПОТОКА НА km 67+030,48	десна	БЕЗИМЕНИ ПОТОК регулација	67+030,48
		лева		
79	МОСТОВИ ПРЕКО ЛОКАЛНОГ ПУТА НА km 67+385,78	десна	девијација 8 (пољски пут)	67+385,78
		лева		
80	НАДВОЖЊАК преко пруге и магистралног пута ИБ-23		пруга, магистрални пут и локални асфалтни пут	
81	ПЕШАЧКА ПАСАРЕЛА ПРЕКО ДРЖАВНОГ ПУТА ПРЕ НАПЛАТНЕ РАМПЕ	десна		
		лева		
82	МОСТОВИ ПРЕКО ДЕВИЈАЦИЈЕ 1 НА km 68+339,04	десна	девијација 1 (асфалтни пут)	68+339,04
		лева		
83	МОСТОВИ ПРЕКО ПОТОКА БАЛАБАН НА km 68+664,58	десна	поток Балабан	68+664,58
		лева		
84	МОСТ ПРЕКО ДЕВИЈАЦИЈЕ 2 НА km 70+011,70	десна	девијација 2 (пољски пут)	70+011,70
		лева		
85	МОСТОВИ ПРЕКО РЕКЕ ТОВАРНИЦЕ НА km 70+668,81	десна	река Товарница	70+668,81
		лева		
86	МОСТОВИ ПРЕКО ДРЖАВНОГ ПУТА ИБ-24 НА km 70+813,01	десна	девијација 3: продужетак држ. пута ИБ-24	70+813,01
		лева		
87	МОСТ ПРЕКО ПОТОКА КЛИЦАН НА km 70+977,08	десна	поток Клицан регулација	70+977,08
		лева		
88	НАДВОЖЊАЦИ НА km 71+325,07 АУТО-ПУТА У САСТАВУ ПЕТЉЕ „ВРБА“	десна	петља „Врба“	71+325,07
		лева		
89	МОСТ ПРЕКО ПОТОКА КЛИЦАН НА km 0+239,96 КРАКА ПЕТЉЕ „ВРБА“		поток Клицан регулација	0+239,96
90	НАДВОЖЊАК НА ДЕВИЈАЦИЈИ 4 НА km 71+865,00 АУТО-ПУТА		на девијацији 4 преко ауто-пута Е-761	71+865,00
91	МОСТОВИ ПРЕКО РАТИНСКЕ РЕКЕ НА km 72+503,05	десна	Ратинска река	72+503,05
		лева		
92	МОСТ ПРЕКО ПОТОКА БУБАН НА km 72+971,91	десна	поток Бубан	72+971,91
		лева		

	ОБЈЕКАТ	ПРЕПРЕКА		СТАЦИОНАЖА
		трака АП		
93	НАДВОЖЊАК НА ДЕВИЈАЦИЈИ 5 НА km 73+085,84 АУТО-ПУТА		на девијацији 5 (пољски пут) преко ауто-пута Е-761	73+085,84
94	МОСТОВИ преко реке ибар и девијације 6 на km 74+655,80	десна	девијација 6 (пољски пут), река Ибар	74+655.80
		лева		
95	НАДВОЖЊАК на државном путу ИБ-24 на km 75+359,14 АУТО-ПУТА		на девијацији 7 (државни пут ИБ реда бр. 24) преко ауто-пут Е-761	75+359,14
96	ПОДВОЖЊАК ИСПОД ЖЕЛЕЗНИЧКЕ ПРУГЕ НА km 75+444.11	десна	железничка пруга	75+444.11
		лева		
97	ПЛОЧАСТ ПРОПУСТ 4X5		ПРОЛАЗ АТАРСКОГ ПУТА ЗА ПРИСТУП ПАРЦЕЛАМА	77+154
98	МОСТ ПРЕКО РЕГУЛАЦИЈЕ ЗАПАДНЕ МОРАВЕ И АУТО-ПУТА		ПРОЛАЗ ЗА ПРИСТУП ПАРЦЕЛАМА	77+350
99	НАДВОЖЊАЦИ НА km 77+994,13 АУТО-ПУТА У САСТАВУ ПЕТЉЕ „КАМИЏОРА” (Краљево)	десна	ауто-пут Е-761	77+994,13
		лева		
100	МОСТ НА km 0+367,30 РАМПЕ бр. 03 У САСТАВУ ПЕТЉЕ „КАМИЏОРА” (Краљево)			0+367,30
101	МОСТ ПРЕКО ДЕВИЈАЦИЈЕ 8 НА km 78+716,51	десна	девијација 8 (пољски пут)	78+716,51
		лева		
102	МОСТОВИ ПРЕКО ДЕВИЈАЦИЈЕ 9 НА km 80+307,60	десна	девијација 9 (асфалтни пут)	80+307,60
		лева		
103	ПОДВОЖЊАК ИСПОД ДРЖАВНОГ ПУТА ИБ-23, ЖЕЛЕЗНИЧКЕ ПРУГЕ И ЛОКАЛНОГ ПУТА НА km 0+255,81 ДРЖАВНОГ ПУТА ИБ-24		државни пут ИБ-23, железничка пруга и локални пут	0+255,81
104	МОСТ ПРЕКО ЗАПАДНЕ МОРАВЕ НА km 1+939,60 државног пута ИБ-24		река Западна Морава	1+939,60
105	МОСТ ПРЕКО ЗАПАДНЕ МОРАВЕ НА km 0+174,00 ЛОКАЛНОГ ПУТА ЗА СИРЧУ		локални пут	0+174,00
106	ПОДВОЖЊАК НА km 79+650,00	десна	пољски пут сервисни пут	79+650,00
		лева		
107	МОСТОВИ ПРЕКО РЕКЕ МУСИНЕ НА km 80+297,00	десна	река Мусина, девијације	80+297,00
		лева		
108	ПОДВОЖЊАК НА km 80+595,54	десна	измештање локалног пута Адрани-Опланчићи	80+595,54
		лева		
109	НАДВОЖЊАК ПЕТЉА „АДРАНИ” НА km 80+950,00	десна	Петља Адрани	80+950,00
		лева		

	ОБЈЕКАТ	ПРЕПРЕКА		СТАЦИОНАЖА
		трака АП		
110	МОСТ ПРЕКО ПОТОКА ГРАДИНАЦ (Чађавац) НА km 80+942	десна	Поток Градинац (Чађавац)	km 80+942
		лева		
111	ПОДВОЖЊАК НА km 81+575,00		сервисни пут	81+575,00
112	МОСТ ПРЕКО РЕГУЛАЦИЈЕ ЗАПАДНЕ МОРАВЕ НА km 82+200,00	десна	Западна Морава	82+200,00
		лева		
113	МОСТОВИ НА km 82+558,53	десна	регулација	82+558,53
		лева	Безимени поток	
114	ПОДВОЖЊАК НА km 83+390,00	десна	сервисни пут	83+390,00
		лева		
115	ПОДВОЖЊАК НА km 84+025,00	десна	државни пут 1Б реда 23 и сервисни пут	84+025,00
		лева		
116	МОСТОВИ НА km 84+497,50	десна	поток Градинац	84+497,50
		лева		
117	ПОДВОЖЊАК НА km 85+350,00	десна	сервисни пут	85+350,00
		лева		
118	МОСТ ПРЕКО ПОТОКА БУБАН НА km 85+575,00		поток Бубан	85+575,00
119	МОСТОВИ ПРЕКО ЛАЂЕВАЧКЕ РЕКЕ НА km 86+000,00	десна	Лађевачка река	86+000,00
		лева	регулација	
120	ПОДВОЖЊАК НА km 86+897,30		сервисни пут	86+897,30
121	МОСТОВИ ПРЕКО РЕКЕ РАВЕНИЦЕ НА km 88+242,00	десна	регулација реке Равеница и сервисни пут	88+242,00
		лева		
122	ПОДВОЖЊАК НА km 89+740,00		сервисни пут	89+740,00
123	КОСИ МОСТОВИ ПРЕКО РЕКЕ БРЕСНИЦЕ НА km 91+535,74	десна	регулација реке Бресница и сервисни пут	91+535,74
		лева		
124	МОСТОВИ НА km 93+236,34	десна	регулација Безименог потока и сервисни пут	93+236,34
		лева		
125	ПОДВОЖЊАК НА km 93+655,00		сервисни пут	93+655,00
126	ПОДВОЖЊАК НА km 95+768,86		сервисни пут	95+768,86
127	МОСТОВИ	десна	регулација реке Островка	97+613,35 - 97+649,59
		лева		97+607,17 - 97+643,41
128	ПРОПУСТ НА km 97+650,00	десна	пролаз испод моста на ауто-путу преко регулисане реке Островке	97+650,00
		лева		
129	ПРОПУСТ НА km 98+807,86	десна		98+807,86
		лева		
130	ПРОПУСТ НА km 100+224,46	десна		100+224,46
		лева		
131	МОСТОВИ	десна	регулација реке Бања	101+394,40 - 101+430,78
		лева		101+394,24 - 101+430,92
132	ПРОПУСТ НА km 101+650,00	десна	прелазом преко ауто-пута	
		лева		

	ОБЈЕКАТ	ПРЕПРЕКА		СТАЦИОНАЖА
		трака АП		
133	ПРОПУСТ НА km 103+180,00	десна		103+180,00
		лева		
134	ПРОПУСТ НА km 105+070,00	десна		105+070,00
		лева		
135	ПРОПУСТ НА km 106+480,00	десна		106+480,00
		лева		
136	МОСТОВИ	десна		106+599,32 - 106+624,31
		лева		106+615,57 - 106+640,56
137	НАДВОЖЊАК НА km 106+891,93	десна	укрштај ауто-пута	106+891,93
		лева		
138	НАДВОЖЊАК НА km 107+263,46	десна	петља	107+263,46
		лева		
139	МОСТОВИ	десна	укрштај са гасоводом, регулација реке Чемернице, укрштај са напуштеном пругом	108+408,63 - 108+829,37
		лева		108+396,11 - 108+819,06
140	МОСТОВИ	десна	регулација река Чемернице и Дичине	109+232,98 - 109+508,01
		лева		109+228,08 - 109+501,44
141	ПЕТЉА ПРЕЉИНА АП (ЧАЧАК-СЕВЕР) km 109+920		Ауто-пут IA-A2 (E-763) чвор 206	109+920

У глави IV ПРАВИЛА УРЕЂЕЊА И ГРАЂЕЊА, У ОДЕЉКУ 2 ПРАВИЛА ИЗГРАДЊЕ ОБЈЕКТА И УРЕЂЕЊА ПАРЦЕЛА у пододељку 2.3 Инфраструктурни системи у тачки 2.3.5. Енергетска инфраструктура (гасовод, продуктовод) на крају поглавља „Правила за гасовод преко 16 bar“ додаје се текст:

Део гасовода високог притиска који остаје испод саобраћајнице а на дубини је мањој од 1,35м, мора бити заштићен постављањем армирано-бетонских плоча димензија 2,5м у правцу управном на цев, тј. по 1.25м са обе стране цеви. Армирано-бетонска (АБ) плоча мора бити минималне дебљине 20цм и мора да буде армирана арматуром квалитета В500В. Плоче треба да буду постављане на растојању већем од 1м од горње ивице гасовода. Уколико овај услов није могуће испунити, гасовод је неопходно заштитити посебно армирано бетонском конструкцијом која ће „опкорачити“ гасоводну цев без контакта с њом и пренети оптерећење на тло лево и десно од цеви, и то у равни испод доње ивице цеви, а никако на врх цеви. Конструкција може бити типа монтажних бетонских „јахача“ са унутрашњим профилем који је већи од пречника цеви или типа монтажних АБ плоча ослоњених на линијске АБ ослонце (темељне ослонце) лево и десно од цеви, у целој дужини гасовода који се штити.

У глави IV ПРАВИЛА УРЕЂЕЊА И ГРАЂЕЊА, на крају ОДЕЉКА 2 ПРАВИЛА ИЗГРАДЊЕ ОБЈЕКТА И УРЕЂЕЊА ПАРЦЕЛА додаје се нови пододељак 2.4 који гласи:

2.4 Правила коришћења и правила изградње на поплавним подручјима Западне Мораве

Правила коришћења и изградње на поплавним подручјима прописују се за реално и за потенцијално угрожена подручја, јер апсолутна заштита од поплава не постоји, односно, могуће је преливање насипа при већим водама од меродавних за њихово димензионисање или њихово рушење и при мањим водама.

2.4.1. Правила коришћења поплавних подручја

- нову изградњу и уређење планирати тако да се минимизира штета од поплава, односно, забранити градњу у реално поплавним подручјима, осим уколико постоји доказани јавни интерес за такву градњу који би оправдао изградњу и заштитних водних објеката и њихово одржавање или на начин да се обезбеди отпорност таквих објеката на поплаве, уколико се докаже да таква изградња неће ометати протицање великих вода;
- у кориту за велику воду дефинисаном насипима, укључујући појас уз насип са брањене стране ширине 25 m и у непосредној близини основног корита где се подручје не штити од поплава ширине 15 m, испитати статус евентуално изграђених објеката, уклонити постојеће нелегалне објекте и спречити изградњу сталних објеката као и постављање привремених објеката које велике воде могу транспортовати низводно;
- градњу објеката саобраћајне инфраструктуре планирати тако да на угроженим деоницама водотока представљају локализационе одбрамбене линије, формирају посебне касете којима се утицај евентуалног пробоја главних заштитних водних објеката просторно ограничава, не ремете проток воде, наноса и леда и поштују услове пловидбе;
- у поплавном подручју идентификовати и уклонити постојеће потенцијалне изворе загађења, а затим спречити изградњу постројења, депоновање новог материјала, отпада и загађујућих материја који би могли услед преношења поплавном водом изазвати загађење или физичка оштећења објеката;
- планирати мере на сливу које ће побољшати задржавање воде у земљишту и на вегетацији те смањити отицај, где је посебно значајно пошумљавање и начин обраде пољопривредног земљишта;
- за планирање, изградњу нових, реконструкцију или доградњу постојећих објеката и извођење других радова који могу привремено, повремено или трајно проузроковати промене у водном режиму или на које може утицати водни режим у поплавном подручју, подноси се захтев за доношење водних аката у складу са Законом о водама.

2.4.2. Правила изградње објеката у поплавном подручју

Правила изградње објеката на просторима где је то дозвољено у складу са Законом о водама и условима које издају имаоци јавних овлашћења, укључују следеће препоруке:

- под у приземљу објекта извести на коти или изнад коте нивоа воде у поплавном подручју при појави велике воде годишње вероватноће појаве 1% (меродавне велике воде);
- темељ извести тако да се одупре плутању, урушавању и бочном померању, односно, хидростатичком, хидродинамичком притиску и потиску;
- на делу објекта испод нивоа меродавне велике воде применити водоотпорне и нерђајуће материјале приликом изградње или реконструкције објекта и уређења ентеријера – материјали који могу претрпети поплаву без или уз мала оштећења су бетон, камен, цигла, керамичке и глинене плочице, природно отпорна и пресована дрвна грађа, епоксидне боје и метал, за разлику од зидних гипсаних панела, изолације од стаклене вуне, дрвених подова, тепиха и слично;
- просторије испод приземља не користити за становање, а њихове зидове извести тако да буду водонепропусни и отпорни на хидростатички, хидродинамички притисак и потисак;
- просторије испод приземља које су подложне поплавама пројектовати тако да се оставе отвори како би се омогућио улазак поплавних вода да би се изједначио хидростатички притисак на спољашњим зидовима са обе стране зида када су прогнозиране веће дубине воде, и то најмање два отвора укупне нето површине не мање од једног квадратног дециметра за сваки квадратни метар затворене површине и висина доње ивице отвора не

- виша од 30 cm изнад околног терена, а уколико је могуће, треба обезбедити и отворе за гравитационо испуштање воде након проласка поплаве или планирати испумпавање воде;
- непосредно око објеката са просторијама испод приземља насути земљиште до коте меродавне велике воде, са збијањем косина и затрављивањем;
 - у привредним објектима опрему и производе који могу изазвати загађење поставити изнад коте меродавне велике воде;
 - инфраструктурне објекте који се изводе испод земље извести на довољној дубини тако да се спречи њихово померање или оштећење услед дејства воде, а тамо где су изнад површине земље извести или заштитити тако да поднесу притиске воде и наплавина;
 - електричне инсталације у објектима извести изнад нивоа поплавне воде, а тамо где се изводе испод овог нивоа извести тако да буду водоотпорне;
 - водоводне системе извести тако да се спречи улазак поплавне воде у њих;
 - канализационе системе индивидуалних објеката (септичке јаме) извести тако да се спречи улазак поплавне воде у њих и изливање отпадне воде у поплављено подручје;
 - системе грејања и довода горива извести изнад нивоа меродавне поплаве или тако да буду отпорни на утицаје воде;
 - примарне и вредне уређаје, као што су на пример пећи за грејање, не уграђивати у просторије испод приземља;
 - све компоненте лифтова, посебно електричне, извести изнад нивоа меродавне велике воде, а оне које нису, морају бити отпорне на оштећења услед поплава;
 - степеништа и рампе које се изводе испод нивоа меродавне велике воде треба да буду отпорни на притиске воде, да се могу одвојити пре поплаве или под дејством воде без оштећења објекта;
 - осигурати објекте од поплава код осигуравајућих друштава, а нарочито оне евентуално изграђене у реално поплавном подручју.

Већ изграђени објекти у поплавном подручју не могу подлегати овим правилима (осим приликом реконструкције), већ се на њих евентуално могу применити мере (само)заштите од поплава.

2.4.3. Планирање мера заштите објеката у поплавном подручју

За објекте који су изграђени у реално поплавном подручју и за објекте изграђене у потенцијално поплавном подручју, планирати и мере заштите које спроводе корисници објеката о свом трошку. У случају угрожености водних објеката на којима одбрану од поплава спроводи јавно водопривредно предузеће (или јединица локалне самоуправе, за случај објеката на водотоцима другог реда), планирати:

- примену мера заштите појединачних, групе објеката или делова насеља мобилном опремом или привременим насипима у случају поплаве, уколико време од најаве поплаве то дозвољава;
- примену мера заштите унутрашњости објекта у случају поплаве (на пример постављање преграда/талпи или џакова који се пуне песком до 1/3 и наизменично слажу без везивања уз врата пре него што вода продре у објекат) при дубинама воде испод 1 m и брзинама мањим од 1,5 m/s, само код објеката чији темељи и зидови могу да поднесу притисак воде и уколико време од најаве поплаве то дозвољава;
- када није могуће или није пожељно спречити улазак воде у објекат, планирати заштиту покућства у стамбеним објектима, као и опреме и потенцијално загађујућих материја у привредним објектима.

2.4.4. Ограничења на водном добру

Водно добро Западне Мораве (воде и водно земљиште) користи се на начин којим се не утиче штетно на природна својства воде, живот и здравље људи, биљни и животињски свет, природне вредности и непокретна културна добра и не ограничавају права других (који под одређеним условима могу стећи право коришћења), и то посебно за: изградњу, реконструкцију и санацију водних објеката; одржавање корита водотока и водних објеката; спровођење мера које се односе на уређење водотока и заштиту од штетног дејства вода, уређење и коришћење вода и заштиту вода.

Осим тога, водно земљиште може да се користи и за: изградњу и одржавање линијских инфраструктурних објеката; изградњу и одржавање објеката намењених одбрани државе; изградњу и одржавање бродоградилшта, као и лука, пристаништа, пловног пута и других објеката у складу са законом којим се уређује пловидба; изградњу и одржавање објеката за коришћење природних купалишта и за спровођење заштитних мера на природним купалиштима; изградњу и одржавање објеката за производњу електричне енергије коришћењем водних снага; обављање привредне делатности, и то формирање привремених депонија шљунка, песка и другог материјала, изградњу објеката за које се издаје привремена грађевинска дозвола у смислу закона којим се уређује изградња објеката, постављање мањих монтажних објеката привременог карактера за обављање делатности за које се не издаје грађевинска дозвола у смислу закона којим се уређује изградња објеката; постављање привезишта за чамце, као и плутајућег објекта у смислу закона којим се уређују пловидба и луке; спорт, рекреацију и туризам; обављање пољопривредне делатности; вршење експлоатације минералних сировина, у складу са законом и условима министарстава надлежног за саобраћај, водопривреду и здравље, надлежних завода за заштиту природе и споменика културе, републичких јавних предузећа која управљају водама и шумама, и у складу са планским решењима и правилима коришћења и изградње утврђеним овим Просторним планом.

Изградња нових водопривредних објеката и реконструкција постојећих водопривредних објеката, као и објеката у служби истих на водном добру Западне Мораве, вршиће се на основу овог Просторног плана, услова надлежног водопривредног предузећа, као и услова надлежне институције за заштиту природе уколико су водопривредни објекти у оквиру просторних целина које су значајне за очување биолошке разноврсности (заштићена подручја, станишта заштићених врста, еколошки коридори) и других услова. Водно земљиште се може користити без водопривредне сагласности само за пашњаке, ливаде, оранице и плантажне засаде.

У глави V ИМПЛЕМЕНТАЦИЈА у одељку 2. СМЕРНИЦЕ ЗА СПРОВОЂЕЊЕ ПЛАНА

У ставу 2 иза текста „... односно стварање услова за изградњу пута“ додаје се текст који гласи: „и изградњу водних објеката за уређење, коришћење и заштиту од штетног дејства вода и рекултивацију терена у обухвату позајмишта и одлагалишта,“

У ставу 5, број „4.6“ се брише и додаје „4.7“, а на крају става 5 додаје се текст који гласи: „Такође, просторни план ће се директно спроводити локацијским условима за хидротехничке објекте у водном земљишту: регулације делова водотокова у зони ауто-пута, обалоутврде, насипе, позајмишта, и друго. Овим Планом ће се директно спроводити измештање далековода и изградња нове трасе далековода 110 KV бр.1167В/1 и 1167В/2 у зони петље „Камиџора“ и 46 локација реконструкције и измештања гасовода угроженог изградњом ауто-пута.“

Након допуњеног става 5 додаје се текст који гласи:

„Просторни план се спроводи директно и за остале инфраструктурне објекте чија реконструкција или измештање је последица изградње ауто-пута.

Ради постизања оптималне функционалности аутопута на територији града Чачка, неопходна је изградња недостајуће везе државних путева IB реда број 23 и IIA реда број 179 са планираном петљом Прељина на km 107+263 у складу са важећим урбанистичким плановима на територији града Чачка (Генерални урбанистички план града Чачка и План генералне регулације „Љубић – Коњевићи“).

Усклађивање постојеће мреже преносног и дистрибутивног система електричне енергије и електронске/телекомуникационе мреже, као и других инфраструктурних система, са планираним коридором пута, као и изградња нове мреже, прецизираће се у даљој изради техничке документације у складу са условима имаоца јавних овлашћења и вршиће се на основу овог просторног плана и самосталног члана 130. став 6. Закона о изменама и допунама Закона о планирању и изградњи („Службени гласник РС“, број 132/14).

За потребе постављања електродистрибутивних и електропреносних стубова, стубова електронских комуникација, трансформаторских станица, прикључно-разводних постројења, мернорегулационих станица за гас и других сличних објеката, не формира се посебна грађевинска парцела, односно примењују се посебни случајеви, у складу са чланом 69. Закона о планирању и изградњи."

Након става 8, додаје се текст који гласи:

За парцеле водног земљишта и позајмишта у јавној својини радиће се Пројекти препарцелације у свему према правилима из Просторног плана.

За потребе уређења простора одлагалишта, на локацијама предвиђеним Просторним планом радиће се Урбанистички пројекти (УП) у свему према правилима из Просторног плана.

Дозвољена је у делу или у целини, промена намене позајмишта у одлагалиште и обрнуто. У том случају, обавезна је разрада посебном урбанистичком и техничком документацијом, а у свему према правилима из овог Просторног плана.

За нове објекте за које не постоји техничка документација (хидротехничко уређење просторно функционалних целина, остали хидротехнички објекти), као и за објекте хидротехничког уређења Западне Мораве који су претрпели измене услед насталих услова током извођења радова на ауто-путу и нису у складу са издатим локацијским условима, неопходно је урадити техничку документацију, као и пратеће елаборате у свему према правилима из Просторног плана.

Став 10 се брише:

~~За петљу Катрга, планирани будући укрштај ауто-путских праваца државног пута IA реда број 5 и планираног ауто-путског коридора Баточина — Крагујевац — Кнић, дата је оквирна стационажа у овом просторном плану, без детаља у картама спровођења. Израдом Просторног плана за овај путни правац, дефинисаће се прецизан положај те везе, што ће се одразити и на Просторни план, у виду одређивања прецизне локације и положаја те везе тако што ће будући план дефинисати правила уређења и правила изградње.~~

На почетку става 11 додаје се текст који гласи:

Планирана јавна намена, може претрпети измене у смислу корекције парцела кроз израду пројекта експропријације.

У ставу 11 иза текста „...За потребе инфраструктурних коридора,“ додаје се: „објекта за хидротехничко уређење“

Став 16 се коригује на начин да се брише први део става:

~~Код петље „Прељина“ посебном урбанистичком и техничком документацијом предвидети објекат за потребе службе хитне помоћи и ватрогасне јединице, одакле би се најбрже реаговало у случају потребе, како на Коридору 11, тако и на аутопуту Појате-Прељина. Овај центар би могао да садржи и хелидром.~~

и мења се са текстом:

„Код петље „Прељина“, посебном урбанистичком и техничком документацијом, предвидети изградњу ватрогасно-спасилачког центра одакле би се најбрже реаговало у случају потребе на Коридору 11 и на аутопуту Појате-Прељина. У склопу парцеле, површине око 12 ари (30m x 40m), планира се изградња објекта хитне помоћи, ватрогасне јединице, као и хелидрома.“